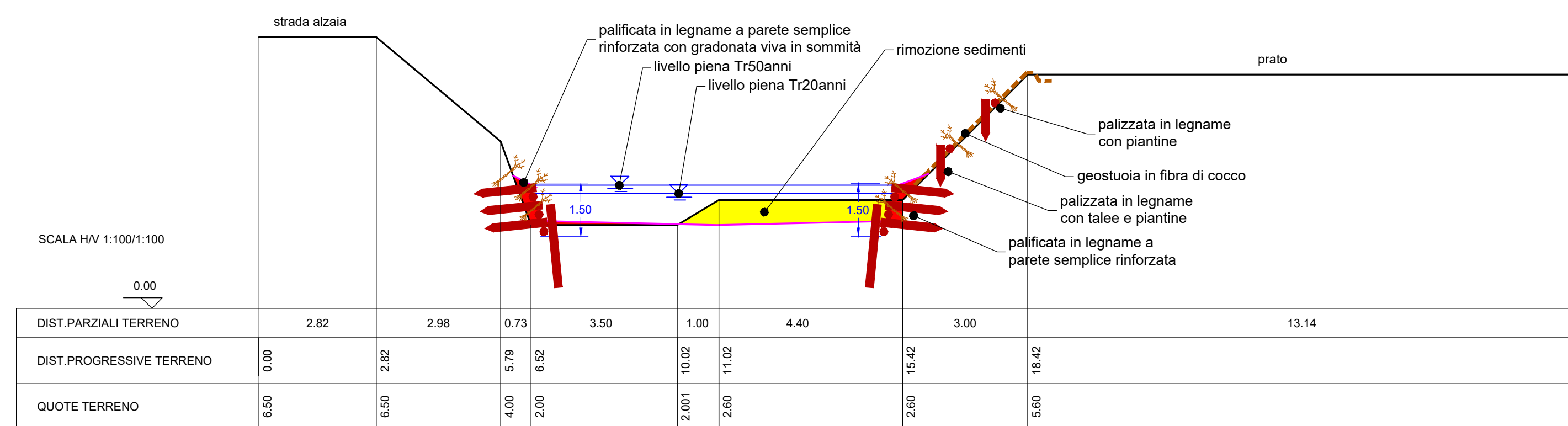
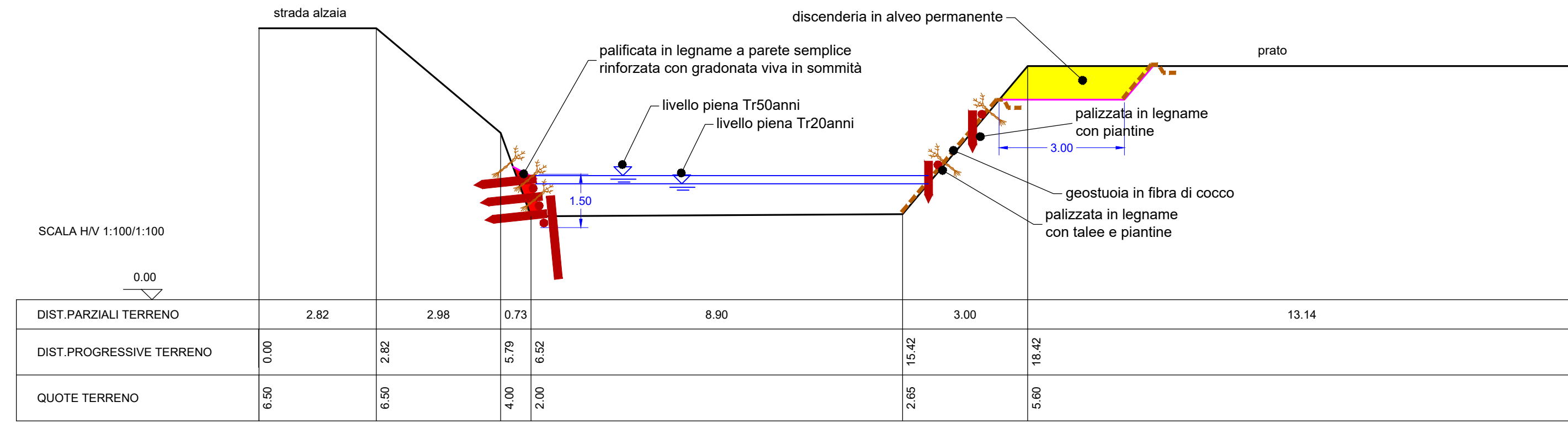


INTERVENTO 1

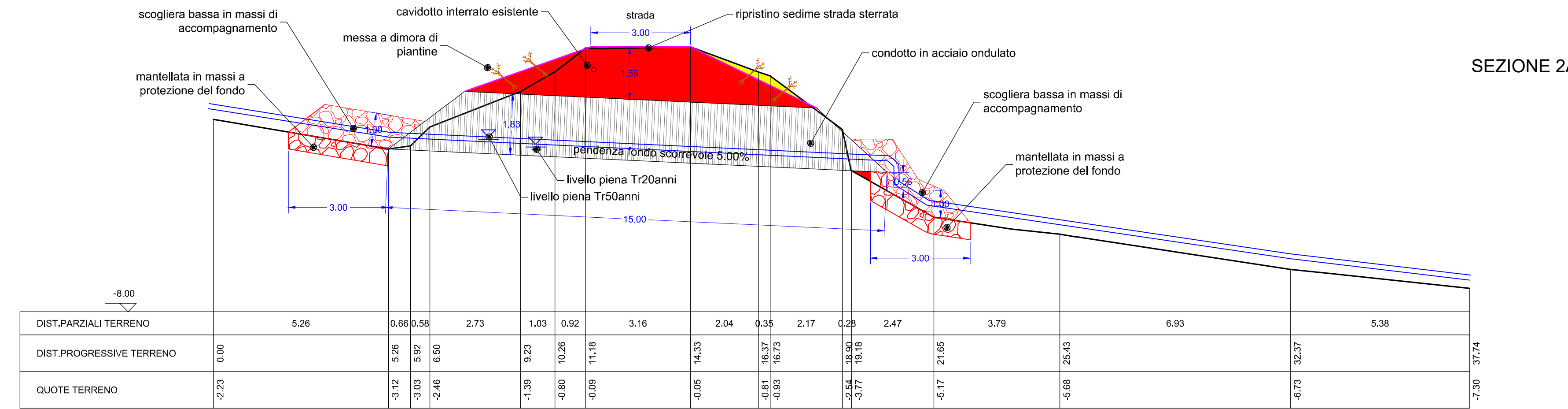


SEZIONE 1A

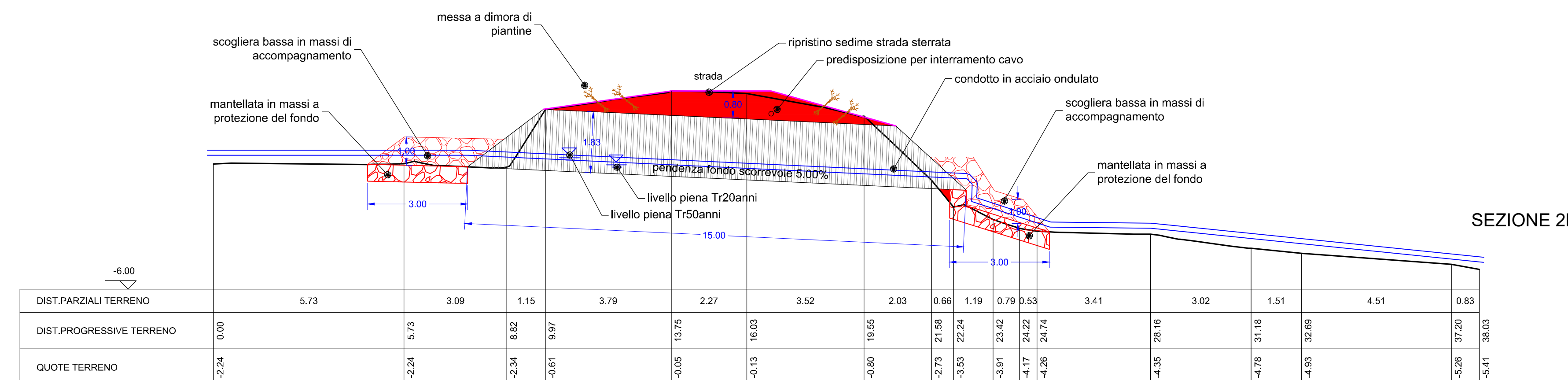


SEZIONE 1B

INTERVENTO 2A - 2B



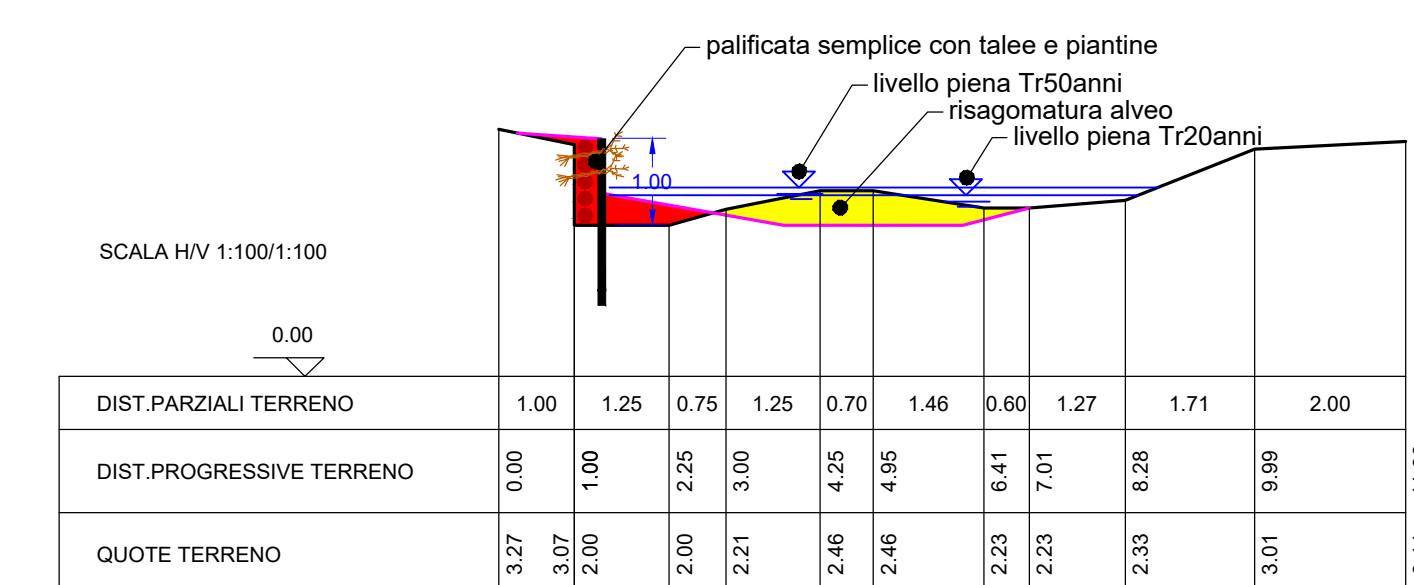
SEZIONE 2A



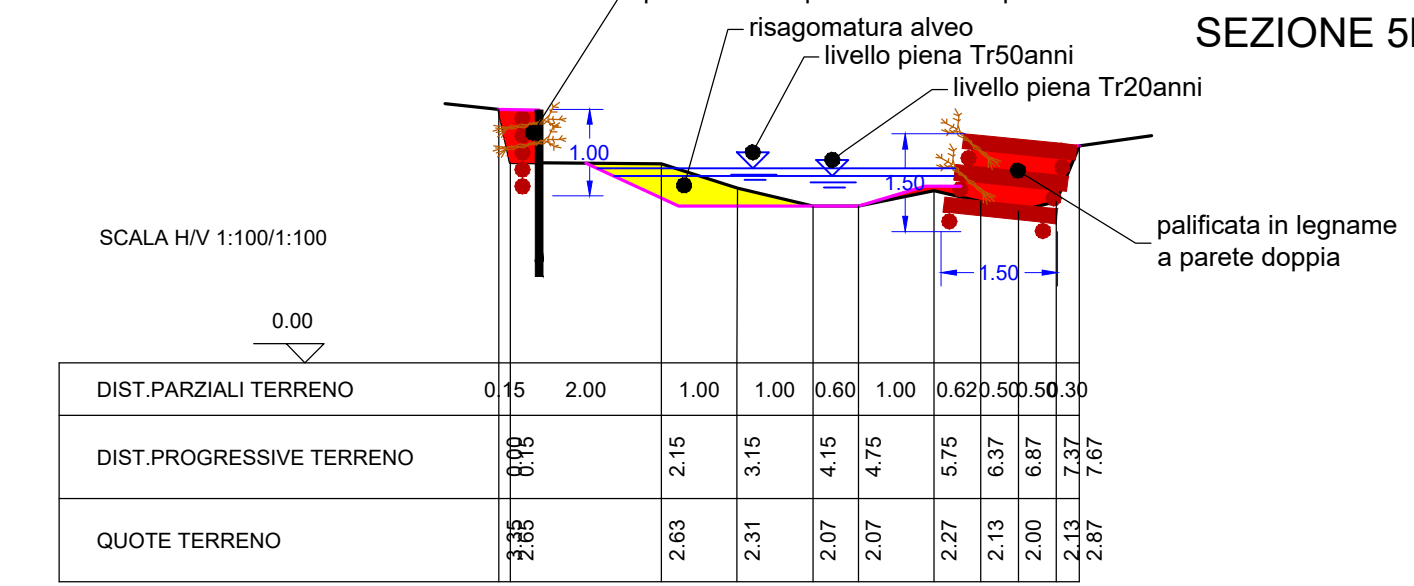
SEZIONE 2B

INTERVENTO 5

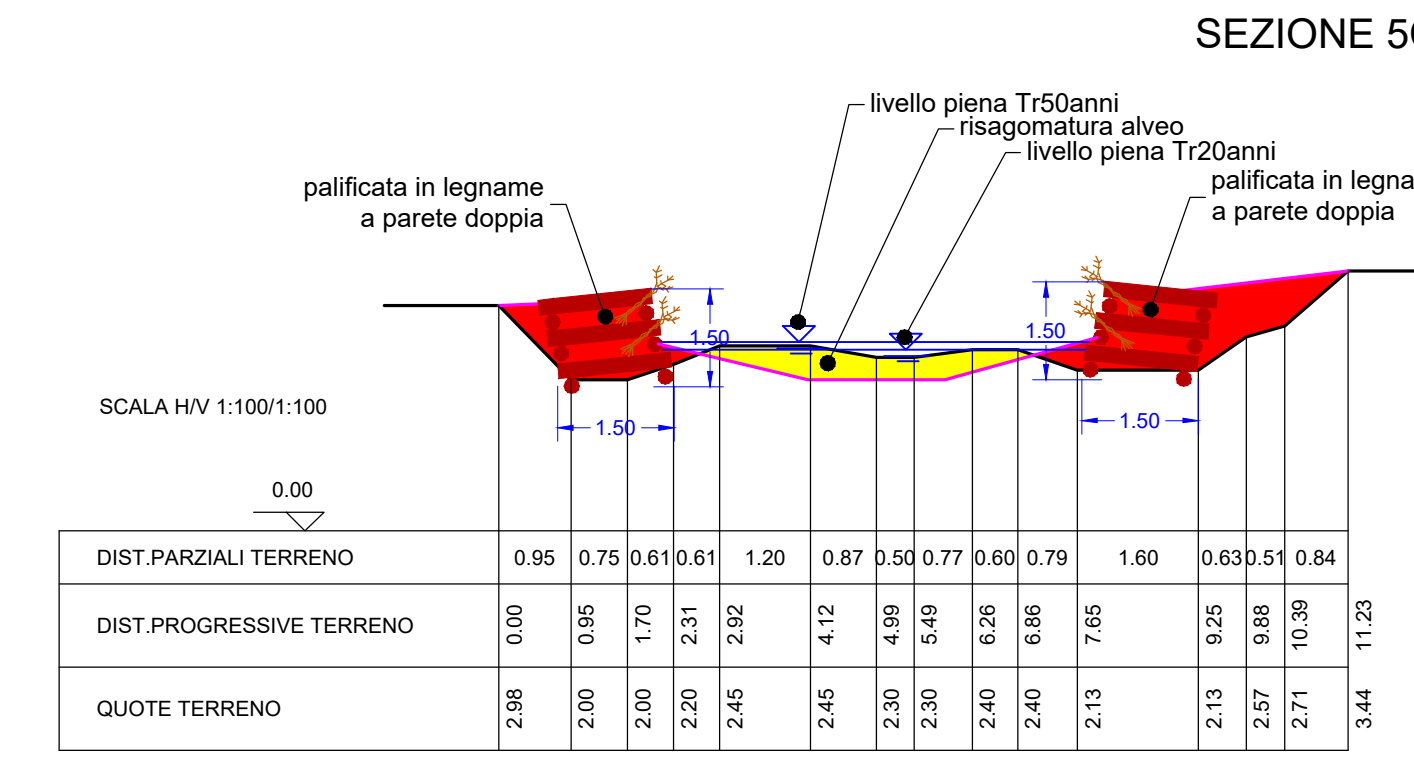
SITO A



SEZIONE 5A

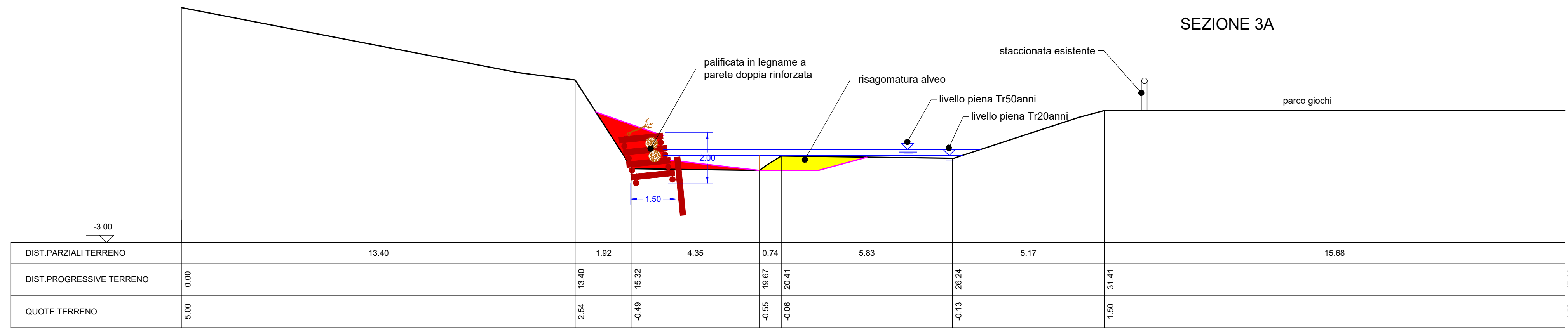


SEZIONE 5B

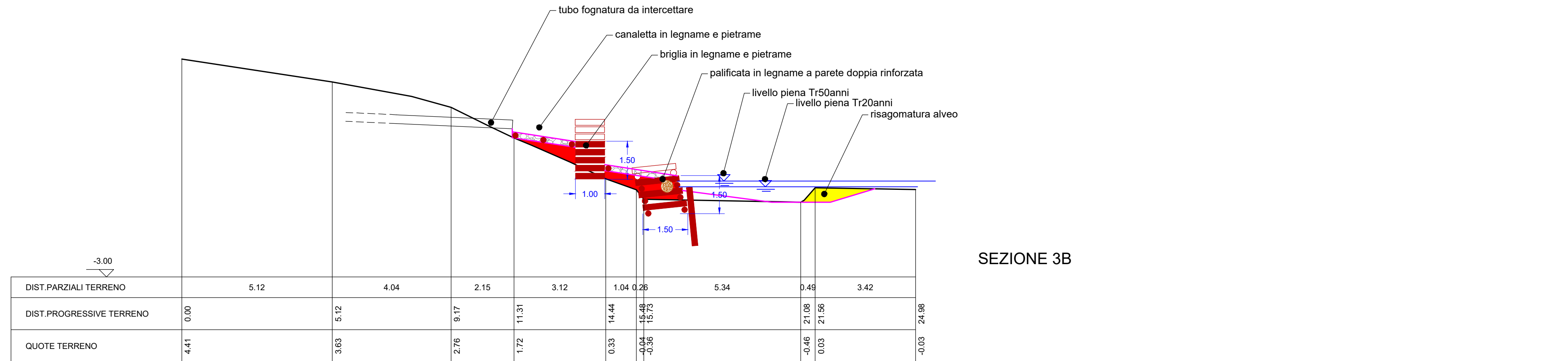


SEZIONE 5C

INTERVENTO 3

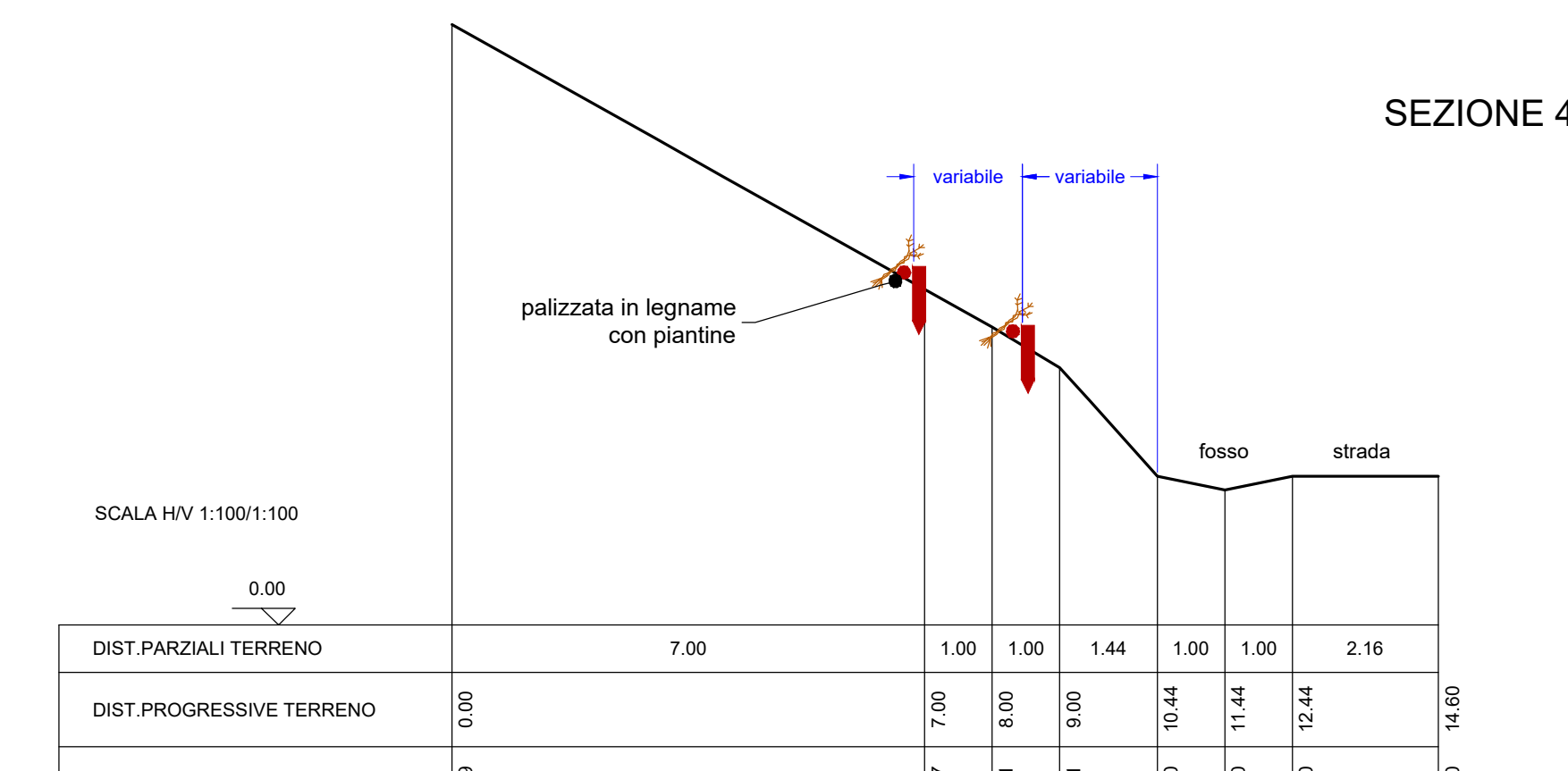


SEZIONE 3A

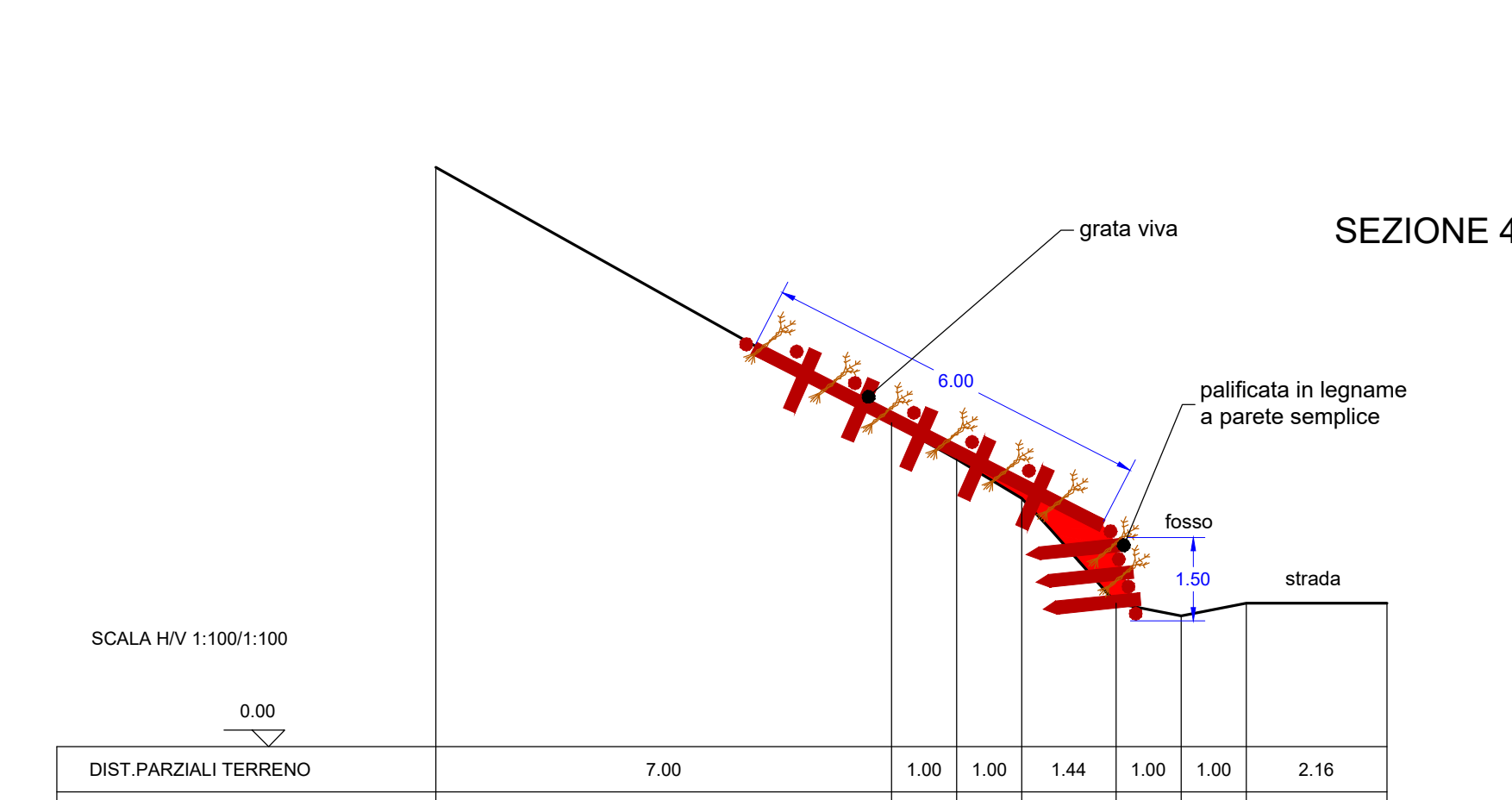


SEZIONE 3B

INTERVENTO 4

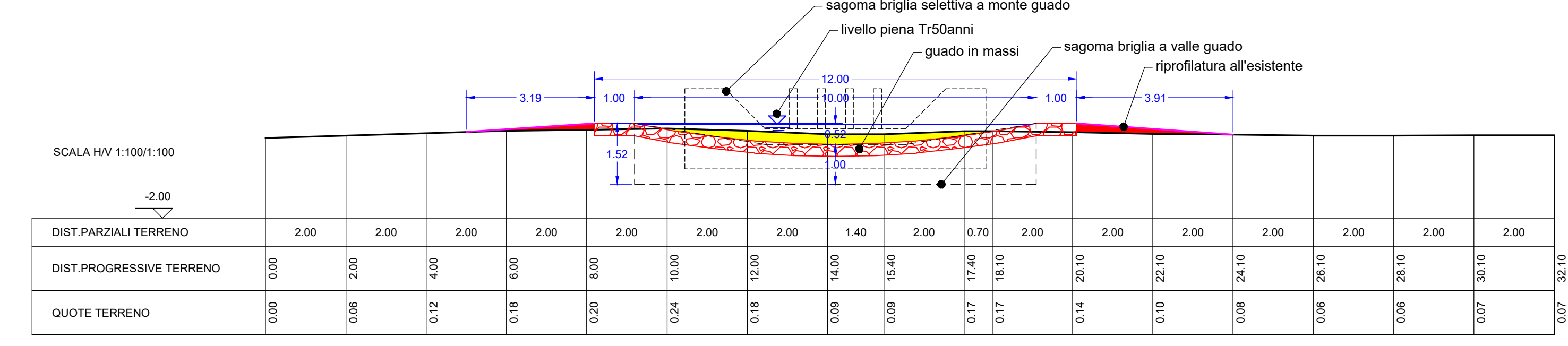


SEZIONE 4A



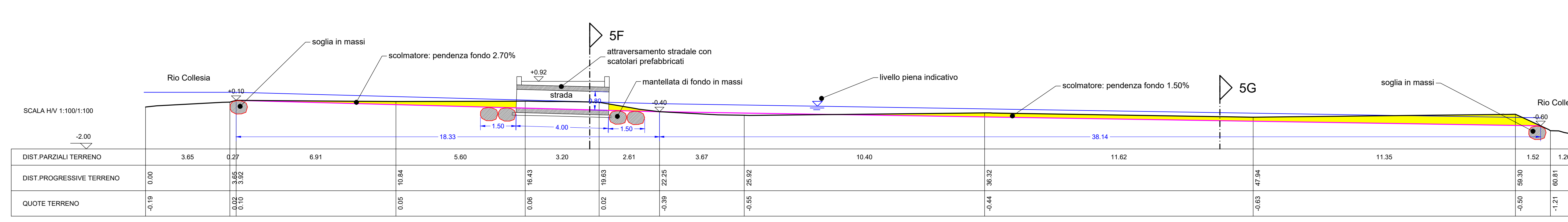
SEZIONE 4B

SEZIONE 5D

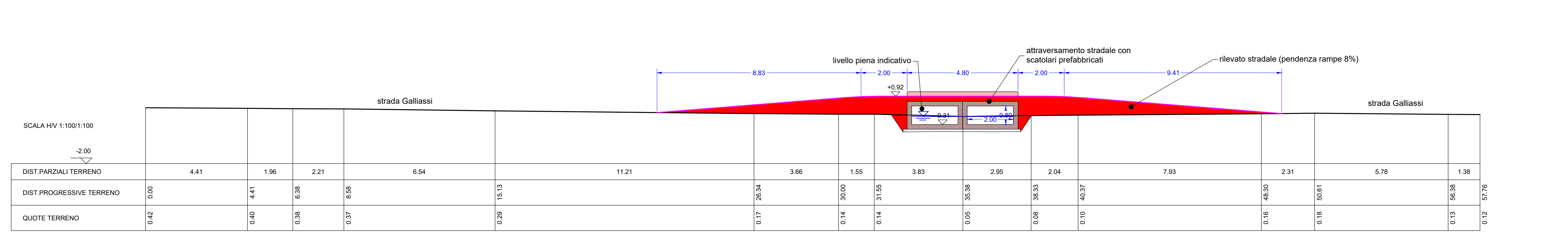


INTERVENTO 5

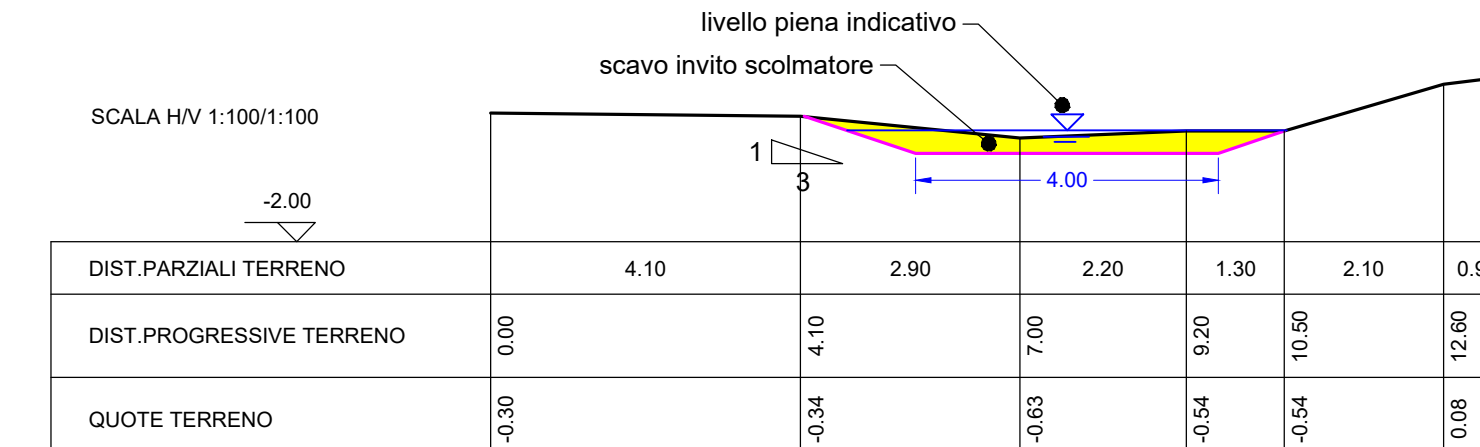
SITO B



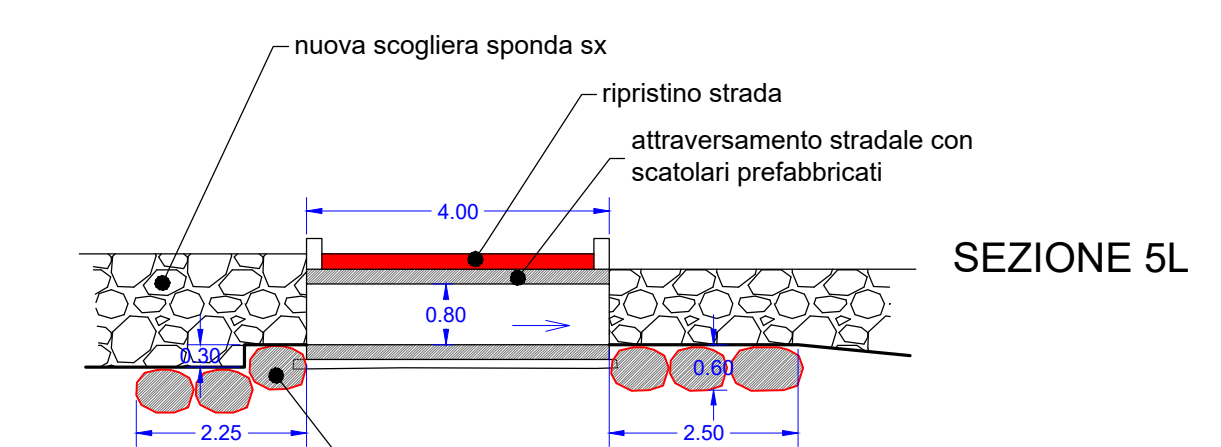
SEZIONE 5E




SEZIONE 5F



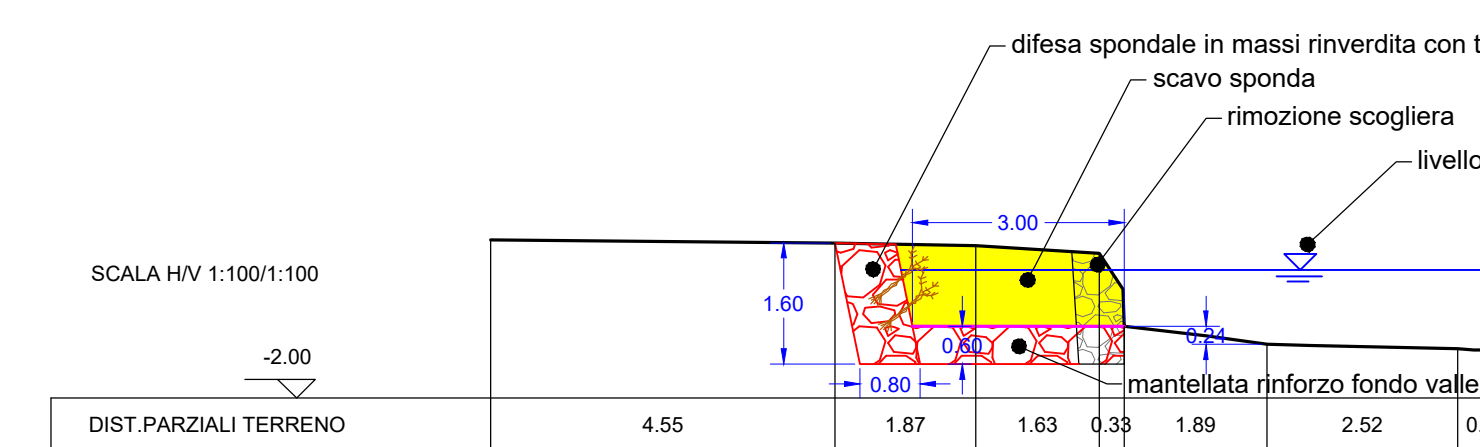
SEZIONE 5G



SEZIONE 5L



SEZIONE 5H



SEZIONE 5I

LEGENDA

- Profilo terreno attuale
- Profilo terreno progetto
- Scavo
- Riparto

REGIONE PIEMONTE
PROGRAMMA REGIONALE FESR 2021/2027
 Priorità II *Traffico ecologico e resilienza*
 Obiettivo specifico *"Promuovere l'adattamento ai cambiamenti climatici, la prevenzione del rischio di catastrofe, la resilienza, tenendo conto degli approcci ecosistemici"*
 Azione II.2iv.1 *"Recupero e difesa del territorio nel rispetto degli habitat e degli ecosistemi esistenti"*

Ente di gestione delle aree protette dei Parchi Reali

LAVORI DI RIPRISTINO SITUAZIONI DI DISSESTO E MIGLIORAMENTO DELLA SENTIERISTICA NELL'AREA REGIONALE DEL PARCO NATURALE LA MANDRIA
 C.U.P. I28E2300010009 - C.I.G.

PROGETTO ESECUTIVO

SEZIONI ATTUALE / FINALE

Identificazione elaborato	Ambito	Tipologia	Commessa	n° elaborato	10
IDES1518-10	I	D	E	S	1518

Scala: 1:100
 Data: maggio 2024

Das Progettisti:
Studio ANSELMO Associati
 Via Vittorio Emanuele n° 14
 10023 CHERI (TO)

Collaboratori:
 Dott. Ing. Virgilio Anselmo
 Dott. Ing. Davide Spada
 Dott. Ing. Donato Vitore
 Dott. Ing. Lorenzo Petrosi

Rev.	Redatto	Controllato	Approvato	Data	Timbri e Firme

Il Responsabile unico del progetto: dott. Claudio Masciavà

File: 1518IDES-10.dwg