

AL RESPONSABILE DEL PROCEDIMENTO
AL DIRETTORE OPERATIVO
AL DIRETTORE DEI LAVORI
ALL' ANAS SPA UFFICIO STAMPA ST SARDEGNA
AI ANAS SPA - STRUTTURA. TERR. SARDEGNA
ALL' ANAS S.P.A. SOC SARDEGNA
ALL' ANAS S.P.A. SALA SITUAZIONI
ALL' ANAS S.P.A. - AGR SS - SUPPORTO TECNICO TRASPORTI ECCEZIONALI
ALL' ANAS S.P.A. DIREZIONE GENERALE
ALL' ANAS S.P.A DIREZIONE GENERALE UFFICIO STAMPA
ALLA AGR SASSARI
AL DIPARTIMENTO DEI VIGILI DEL FUOCO COMANDO PROVINCIALE SASSARI
ALLA QUESTURA DI NUORO UFFICIO DI GABINETTO
ALLA M.C.T.C. DIREZIONE GENERALE TERRITORIALE DEL CENTRO (SASSARI)
ALLA REGIONE AUTONOMA SARDEGNA ASSESSORATO TRASPORTI
ALLA AMMINISTRAZIONE PROVINCIALE DI SASSARI
AL COMPARTIMENTO POLIZIA STRADALE SARDEGNA
ALLA REGIONE AUTONOMA SARDEGNA DIREZIONE GENERALE DELLA PROTEZIONE CIVILE
ALLA PREFETTURA DI SASSARI
AI CARABINIERI DI NUORO UFFICIO COMANDO
AL COMANDO POLIZIA STRADALE OLBIA
AI COMUNE DI OSCHIRI
AI COMUNE DI BERCHIDDA
ALLA STAZIONE CC OZIERI
ALLA STAZIONE CC OSCHIRI
ALLA STAZIONE CC MONTI
ALLA STAZIONE CC BERCHIDDA
ALL' ARMA DEI CARABINIERI COMANDO LEGIONE SARDEGNA
ALL' AZIENDA REGIONALE SARDA TRASPORTI
ALLA IMPRESA PELLEGRINI SRL
ALLA IMPRESA PELLEGRINI CANTIERE SASSARI-OLBIA LOTTO 4
AL CSE ING SIMONE TROMBINO
ALL' ATS SARDEGNA
ALLA AREUS AZIENDA REGIONALE DELL'EMERGENZA URGENZA DELLA SARDEGNA

Struttura Territoriale Sardegna

Area Gestione Rete Sassari

Via Carlo Felice, 1 - 07100 Sassari - T [+39] 0792830800 - F [+39] 0792830899
Pec anas.sassari@postacert.stradeanas.it - www.stradeanas.it

Anas S.p.A. - Gruppo Ferrovie dello Stato Italiane

Società con socio unico soggetta all'attività di direzione e coordinamento di Rete Ferroviaria Italiana S.p.A. e concessionaria ai sensi del D.L. 138/2002 (convertito con L. 178/2002)

Sede Legale: Via Monzambano, 10 - 00185 Roma - T [+39] 06 44461 - F [+39] 06 4456224
Pec anas@postacert.stradeanas.it
Cap. Soc. € 2.269.892.000,00 - Iscr. R.E.A. 1024951 - P.IVA 2133681003 - C.F. 80208450587



AL C.C.I.S.S.
ALL' A.C.I. AUTOMOBIL CLUB ITALIA
AL CAPO CENTRO CM TEMPIO
AL CAPO CENTRO DEL CM BUDDUSO'
AI CAPO NUCLEO C CM TEMPIO
AL CAPO NUCLEO C CM BUDDUSO
AL SORVEGLIANTE CM 2 - NUCLEO C - TRONCO 1
AL SORVEGLIANTE CM 3 - NUCLEO C - TRONCO 1
AL SORVEGLIANTE CM2 NUCLEO B TRONCO 2
AL GRUPPO BATTISTOLI
ALLA MONDIALPOL VEDETTA 2
ALLA MONDIALPOL VEDETTA 2
ALLA VIGILANZA LA NUORESE

OGGETTO

Cantiere - Completamento, ammodernamento, potenziamento strada

*** Tratta SS 597 DI LOGUDORO dal km 41+118 al km 50+630 Corsie: tutte Provvedimenti: chiusura al traffico**

Lavori di adeguamento al tipo B (4 corsie) dell'itinerario Sassari Olbia - Lotto 4 dal km 36+100 al km 45+610, in sovrapposizione alla sede della attuale S.S. 579 "del Logudoro" nel tratto compreso tra i km 41+118 e 50+628.

Con riferimento all'oggetto, si trasmette l'Ordinanza n. **113/2024/SS**

ORDINANZA N. 113/2024/SS

RESPONSABILE STRUTTURA TERRITORIALE

PREMESSO

- che sono in corso i “lavori di adeguamento al tipo B (4 corsie) dell’itinerario Sassari Olbia - lotto 4 dal km 36+100 al km 45+610” in sovrapposizione alla sede della attuale SS 597 “del Logudoro” nel tratto compreso tra i km 41+118 e 50+628;

VISTO

- l’art. 5 comma 3 e l’art. 6, comma 4, lettere a) e b) del DLgs. 30.04.1992 n. 285 “Nuovo Codice della Strada” e successive modifiche e integrazioni;
 - l’ordinanza n. 59/2023/SS del 13.03.2023 con la quale, su richiesta dell’Impresa Pellegrini s.r.l., il tratto di transizione da due carreggiate ad unica carreggiata della SS 729 veniva spostato di 40 mt verso il Lotto 5 Sassari-Olbia;
 - l’ordinanza n. 112/2023/SS del 03.05.2023 - Lotto 5 Sassari – Olbia per effetto della quale, in riferimento all’ordinanza di cui al punto precedente sono state definite le competenze, tra l’impresa Pellegrini S.r.l. e l’R.T.I. ICI S.p.A. - Movistrade Cogefi, per la sola gestione della segnaletica nel tratto di transizione tra il Lotto 4 ed il Lotto 5;
 - la nota datata 07.05.2024 n. 608 con la quale l’impresa esecutrice, a parziale modifica ed integrazione dell’ordinanza n. 46/2024, per l’esecuzione dei lavori sul tracciato principale chiede che nel tratto compreso tra il km 37+575 e il km 42+325 della SS 597 (attuale viabilità complanare AS2-4) il traffico percorrente la direttrice Sassari-Olbia venga deviato sulla carreggiata sud di nuova realizzazione (tratto compreso tra il km 42+560 e il km 46+050 della SS 729).
- La procura del 29/02/2024, repertorio n. 88224

CONSIDERATO

- che il traffico verrà deviato su tratti stradali a carreggiata unica e doppio senso di circolazione all’uopo predisposti e in particolare:

- a) il traffico percorrente la direttrice Sassari - Olbia nel tratto compreso tra il km 35+900 ed il km 36+100 della SS 729 sarà deviato in carreggiata Nord di nuova realizzazione. La sezione stradale passerà da una configurazione a carreggiate separate (una per ogni senso di marcia) ad una configurazione a carreggiata unica a doppio senso di marcia;
- b) il traffico percorrente la direttrice Sassari - Olbia nel tratto compreso tra il km 41+118 e il km 42+560 della SS 597 secondo il seguente itinerario: deviazione sulla carreggiata Nord di nuova realizzazione,

viceversa per la direzione opposta;

c) il traffico percorrente la direttrice Sassari - Olbia diretto ad Oschiri secondo il seguente itinerario: uscita dalla SS 597 al km 42+000 impegnando la rotonda provvisoria all'uopo predisposta ed immissione sulla SS 392 tramite la rampa N-E del nuovo svincolo Oschiri, viceversa in direzione opposta;

d) il traffico percorrente la direttrice Sassari - Olbia nel tratto compreso tra il km 42+560 e il km 45+880 della SS 597, secondo il seguente itinerario: deviazione sulla carreggiata Sud di nuova realizzazione, viceversa per la direzione opposta;

e) il traffico percorrente la direttrice Sassari - Olbia nel tratto compreso tra il km 45+880 e il km 46+420 della SS 597 secondo il seguente itinerario: uscita dalla SS 597 al km 42+560, percorrenza della strada complanare di cantiere in sinistra all'uopo predisposta, reimmissione al km 46+420 della SS 729 in carreggiata Nord, viceversa per la direzione opposta;

f) il traffico percorrente la direttrice Sassari - Olbia nel tratto compreso tra il km 46+420 e il km 50+630 della SS 597 sarà deviato sulla carreggiata Nord della SS729 di nuova realizzazione, per entrambi i sensi di marcia;

- che il tratto di transizione da unica carreggiata a doppio senso di marcia a due carreggiate separate (Lotto 4 - Lotto 5), sarà ricompreso tra il km 45+610 e il km 45+669 della SS 729 pertanto, il traffico percorrente la SS 729 in direzione Sassari, sarà deviato sulla corsia di marcia della carreggiata Nord (direzione Olbia-Sassari) passando da carreggiata a due corsie per senso di circolazione a carreggiata unica a doppio senso di circolazione; il traffico percorrente la SS 597 in direzione Olbia passerà da carreggiata unica a doppio senso di circolazione a carreggiata unica a due corsie per senso di circolazione.

- che su tutti gli itinerari deviati appare opportuno imporre le seguenti limitazioni:

- divieto di sorpasso tra tutti gli autoveicoli;
- limite di velocità di 50 km/h tra il km 35+900 ed il km 45+669 della SS 729, ad eccezione dei tratti in deviazione provvisoria a doppio senso di marcia, compresa tra il km 37+100 e il km 37+800 e tra il km 40+750 e il km 41+800 della SS 729, sui quali viene imposto il limite di velocità di 40 km/h;

- che le prove di carico eseguite sulle opere d'arte interferite hanno avuto esito positivo;

- che per le opere d'arte interferite il D.L. ha comunicato di aver acquisito i Certificati di collaudo statico;

- che la Struttura operativa competente ha verificato l'esattezza e la completezza della documentazione trasmessa;

- che è stato acquisito il nulla osta all'emissione dell'ordinanza dal CSE del Lotto 4 Ing. Simone Trombino;

- che è necessario procedere alla emissione di formale ordinanza per disporre le limitazioni descritte;

SENTITO

- Il parere favorevole Responsabile Area Nuove Opere

- Il parere favorevole Direttore Lavori
- Il parere favorevole Responsabile Unico Procedimento
- Il parere favorevole Responsabile Area Gestione Rete
- Il parere favorevole Capo Centro
- Il parere favorevole Capo Centro

ORDINA

* chiusura al traffico su SS 597 DI LOGUDORO dal km 41+118 al km 50+630 su tutte le corsie a partire dalle ore 06:00 del 29/05/2024 fino alle ore 24:00 del 31/12/2024; interesserà tutti gli utenti.

Sull'itinerario deviato sono imposte le limitazioni riportate nella planimetria allegata.

L'apertura al traffico delle tratte stradali in argomento avviene in modalità provvisoria di cantiere.

La presente ordinanza sarà resa nota al pubblico con l'installazione della prescritta segnaletica secondo le norme previste dal Nuovo Codice della Strada emanato con D.Lgs. n. 285 del 30.04.1992, dal relativo Regolamento e dal Decreto Ministeriale 10.07.2002. L'installazione della segnaletica è interamente a carico dell'Impresa Pellegrini Srl con sede in Via Nazario Sauro n. 9 — 09123 Cagliari. In ogni caso, la citata Impresa resta unica responsabile per i danni alle persone o alle cose che dovessero verificarsi per mancanza, insufficienza o inadeguatezza della segnalazione dei lavori e del cantiere anche in ore notturne con segnaletica luminosa, sollevando l'Anas ed il personale da essa dipendente da qualsiasi pretesa o molestia anche giudiziaria fino alla presa in consegna definitiva dei lavori ultimati.

E' fatto inoltre obbligo all' Impresa Pellegrini srl della manutenzione e sorveglianza della suddetta segnaletica sia orizzontale che verticale. L'Impresa ha altresì l'obbligo di regolare il traffico con idoneo personale tecnico nell'eventualità del passaggio dei mezzi di soccorso o adibiti a particolari urgenze o in caso di particolare intensità di traffico.

L'impresa ha comunicato che i referenti di pronto intervento sono l'Ing. Nicola Saba cell. 347 2883398, il Geom. Roberto Pitzalis cell. 348 9001671, l'Assistente Capo Cantiere Geom. Atzori Alessio cell. 3407132559 e il Capo squadra emergenze Khalfaoui Abdemajid cell. 3398959694 i quali hanno rilasciato il proprio assenso al trattamento dei dati personali per le finalità di cui alla presente ordinanza.

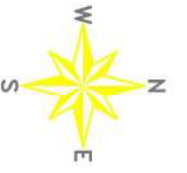
Che l'impresa ha comunicato che il responsabile della segnaletica è l'Ing. Gianfranco Castiglioni cell. 3336229833 che ha rilasciato il proprio assenso al trattamento dei dati personali per le finalità di cui alla presente ordinanza.

All'atto del ripiegamento del cantiere, il personale addetto all'attuazione dell'Ordinanza, il personale responsabile della gestione della sorveglianza del tratto stradale interessato, nonché il Direttore dei Lavori, sono tenuti doverosamente a verificare che la rimozione del cantiere stesso non determini pregiudizio alcuno per la sicurezza della circolazione stradale.

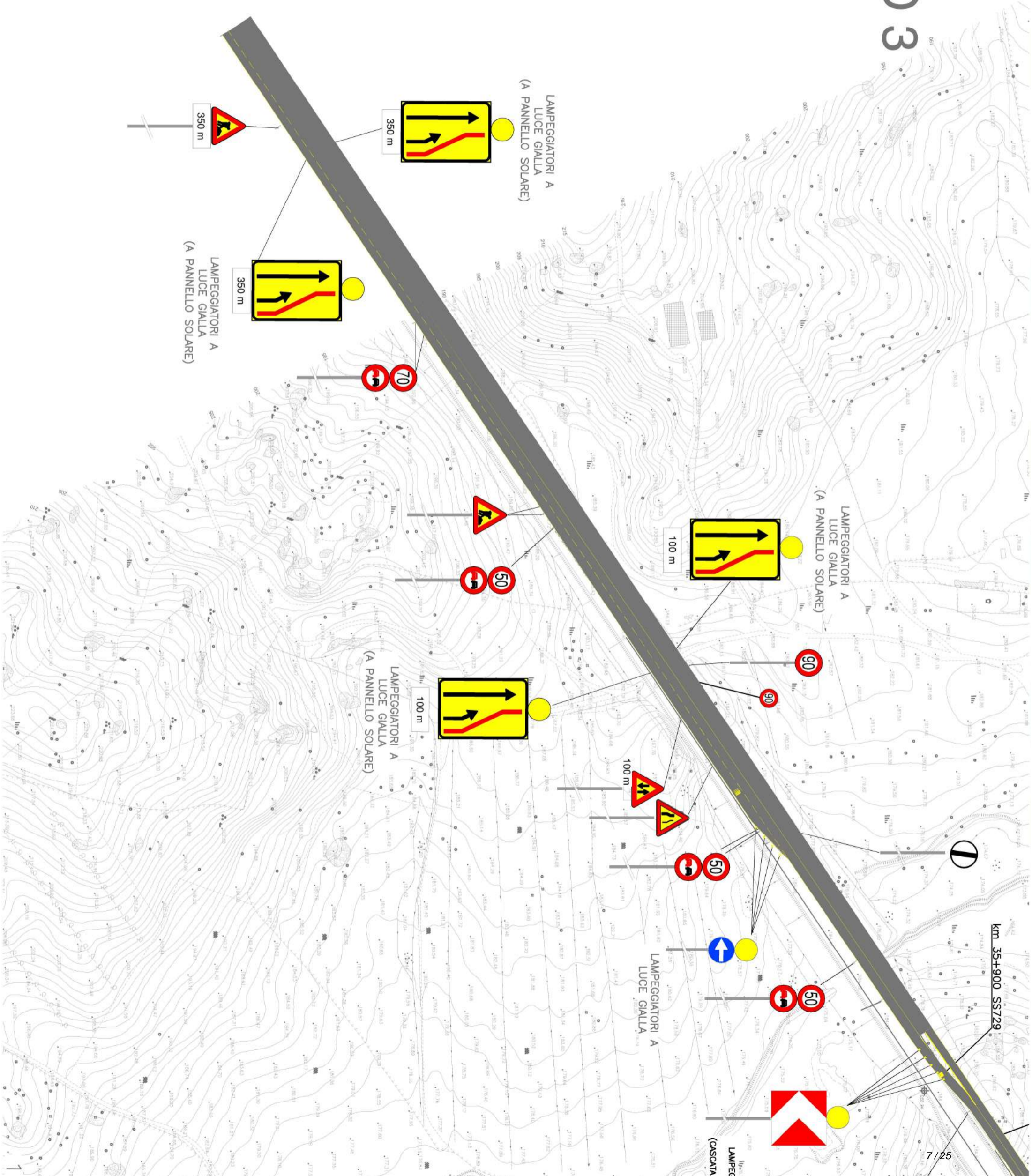
Sono incaricati di far osservare il dispositivo della presente ordinanza i funzionari e gli agenti di cui all'art. 12 del Codice della Strada.

La presente Ordinanza annulla e sostituisce la precedente Ordinanza N. 46/2024/SS.

RESPONSABILE STRUTTURA TERRITORIALE
(FRANCESCO RUOCCO)



LOTTO 3

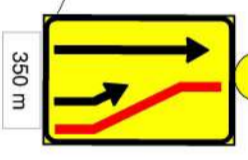


LAMPEGGIATORI A LUCE GIALLA (A PANNELLO SOLARE)

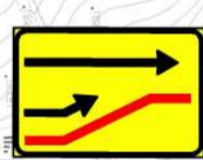


350 m

LAMPEGGIATORI A LUCE GIALLA (A PANNELLO SOLARE)

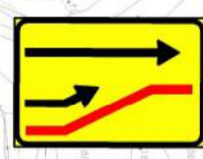


350 m



100 m

LAMPEGGIATORI A LUCE GIALLA (A PANNELLO SOLARE)



100 m

LAMPEGGIATORI A LUCE GIALLA (A PANNELLO SOLARE)



100 m

LAMPEGGIATORI A LUCE GIALLA

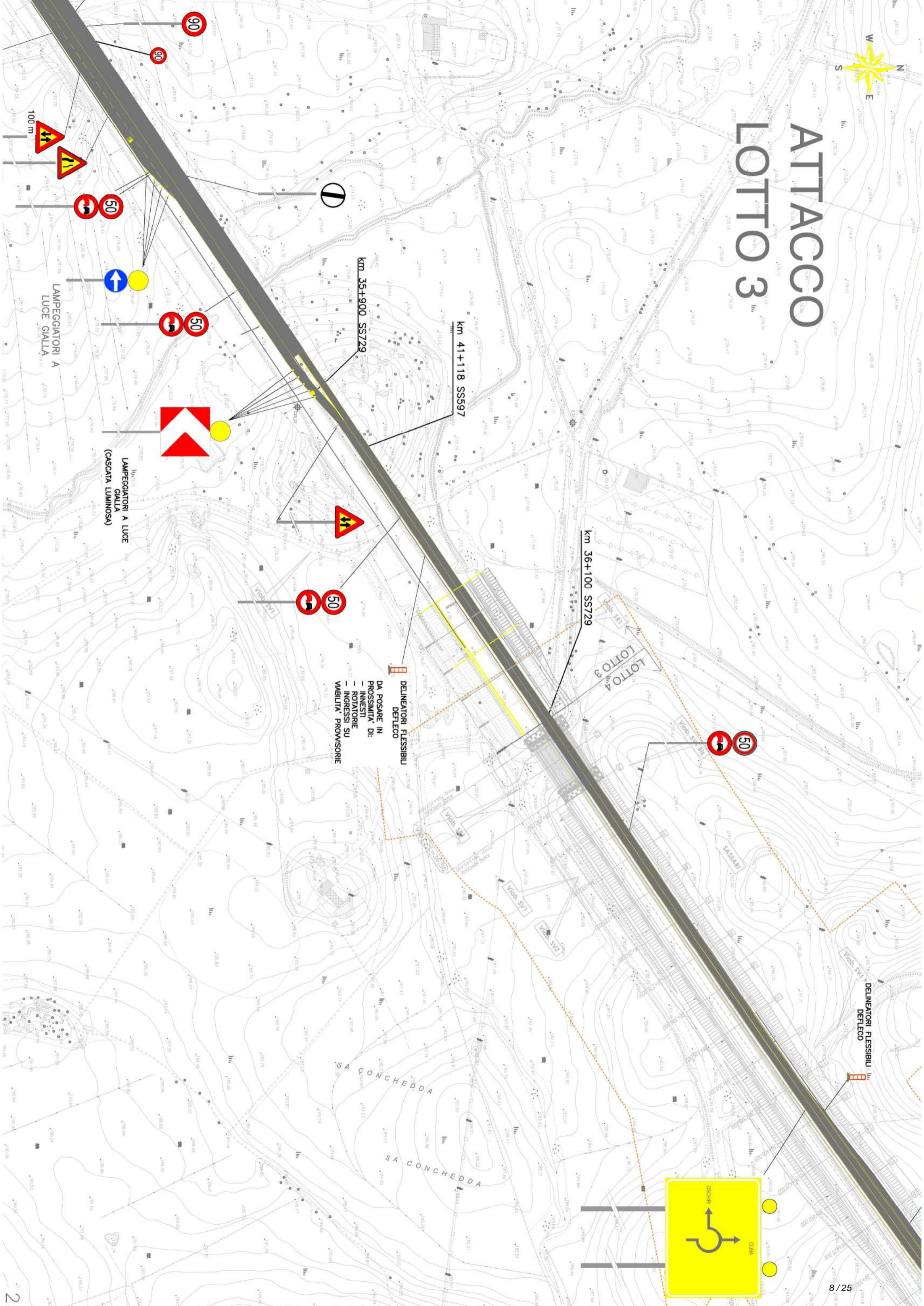


LAMPEGGIATORI (CASCATA)

km 35+900 SS729



ATTACCO LOTTO 3



km 41+118 SS597

km 35+900 SS729

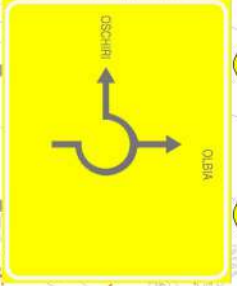
km 36+100 SS729

DELINEATORI FLESSIBILI
DEFLECO

DELINEATORI FLESSIBILI
DEFLECO

LAMPEGGIATORI A LUCE
GIALLA (CASCATA LUMINOSA)

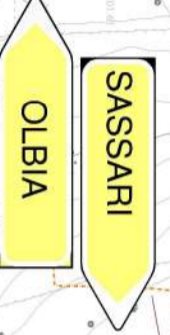
LAMPEGGIATORI A LUCE
GIALLA



100 m



SVINCOLO -1



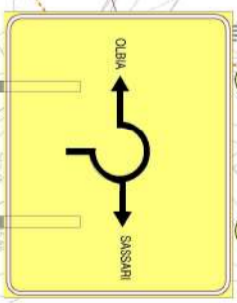
DELINEATORI FLESSIBILI
DEFLECO



LAMPEGGIATORI A
LUCE GIALLA
CON PANNELLO
SOLARE



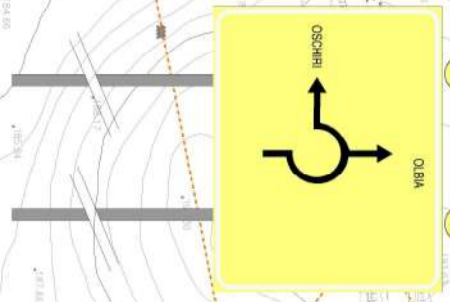

km 42+000 SSS97



LAMPEGGIATORI A
LUCE GIALLA
CON PANNELLO
SOLARE

DELINEATORI FLESSIBILI
DEFLECO

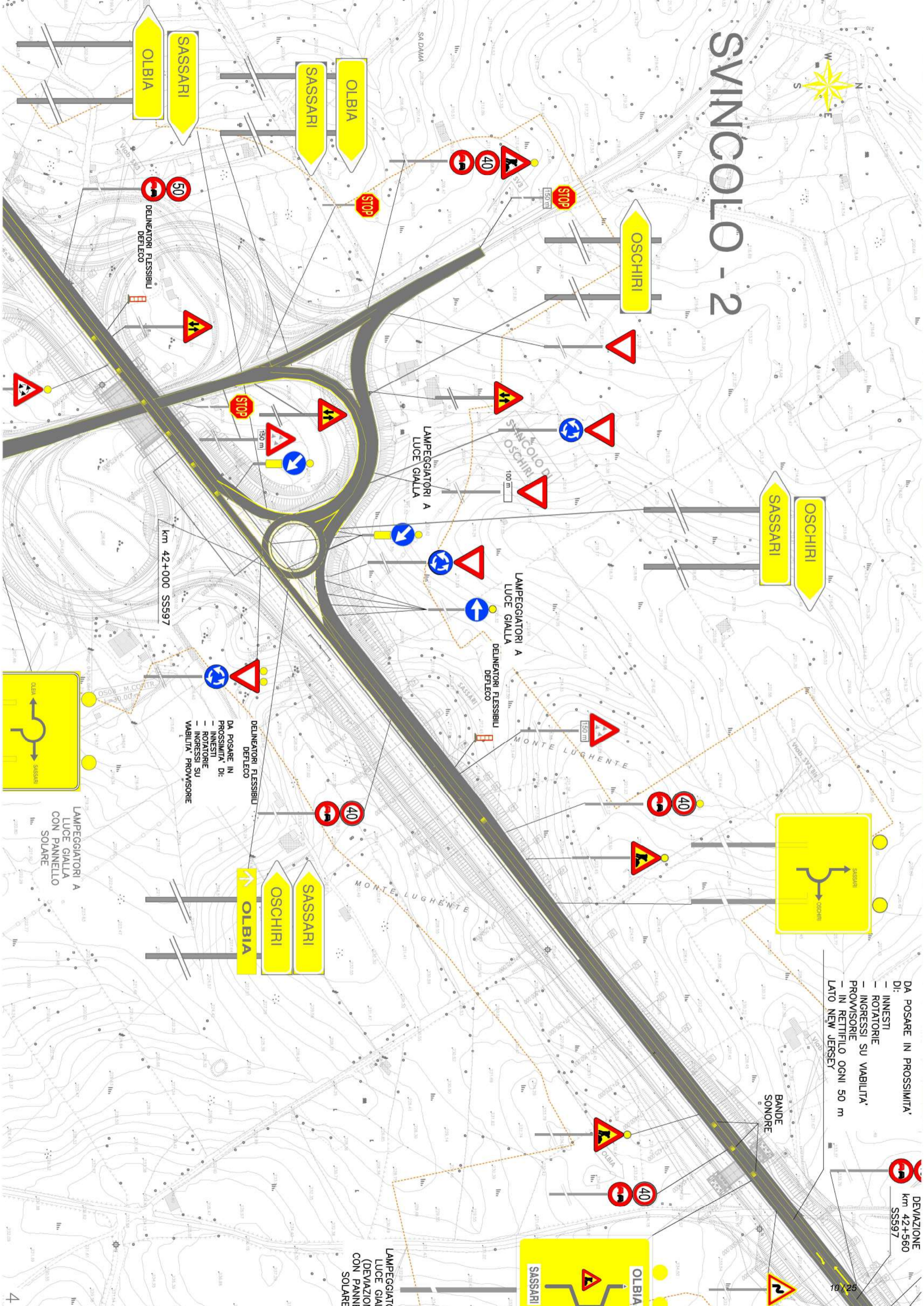
DA POSARE IN
PROSSIMITA' DI:
- INNESTI
- ROTATORIE
- INGRESSI SU
VIALETTA PROVVISORE



DELINEATORI FLESSIBILI
DEFLECO

RI FLESSIBILI
FLECO

SVINCULO - 2



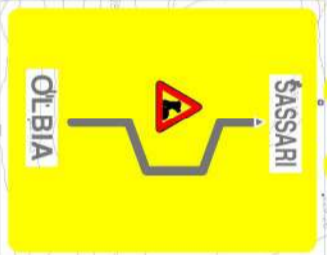
DA POSARE IN PROSSIMITA' DI:
 - INNESTI
 - ROTATORIE
 - INGRESSI SU VIABILITA' PROVVISORIA
 - IN RETTIFILLO OGNI 50 m LATO NEW JERSEY

DEVIAZIONE
 km 42+560
 SS597

DA POSARE IN PROSSIMITA' DI:
 - INNESTI
 - ROTATORIE
 - INGRESSI SU VIABILITA' PROVVISORIA

LAMPEGGIATORI A LUCE GIALLA CON PANNELLO SOLARE

LAMPEGGIATORI A LUCE GIALLA (DEVIAZIONE) CON PANNELLO SOLARE



DELINEATORI FLESSIBILI
DEFLECO

DA POSARE IN PROSSIMITA'
DI:

- INNESTI
- ROTATORIE
- INGRESSI SU VIABILITA'
- PROVVISORIE
- IN RETTIFILLO OGNI 50 m
- LATO NEW JERSEY

LAMPEGGIATORI A
LUCE GIALLA
(DEVIAZIONE)
CON PANNELLO
SOLARE



DELINEATORI FLESSIBILI
DEFLECO

DA POSARE IN PROSSIMITA'
DI:

- INNESTI
- ROTATORIE
- INGRESSI SU VIABILITA'
- PROVVISORIE
- IN RETTIFILLO OGNI 50 m
- LATO NEW JERSEY

LAMPEGGIATORI A LUCE
GIALLA
(CASCATA LUMINOSA)
CON PANNELLO
SOLARE



INIZIO
DEVIAZIONE
km 42+560
SS597



BANDE
SONORE

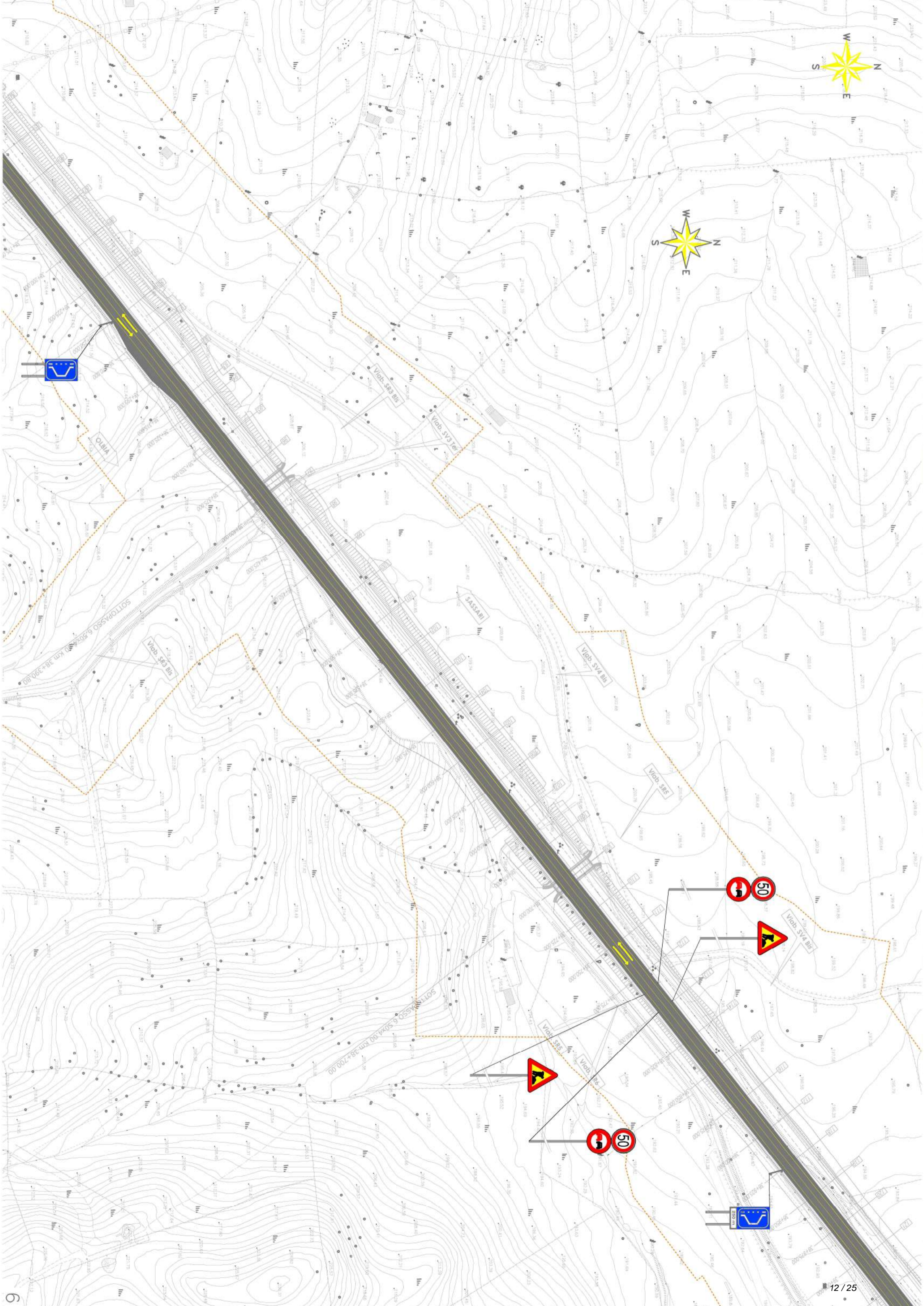


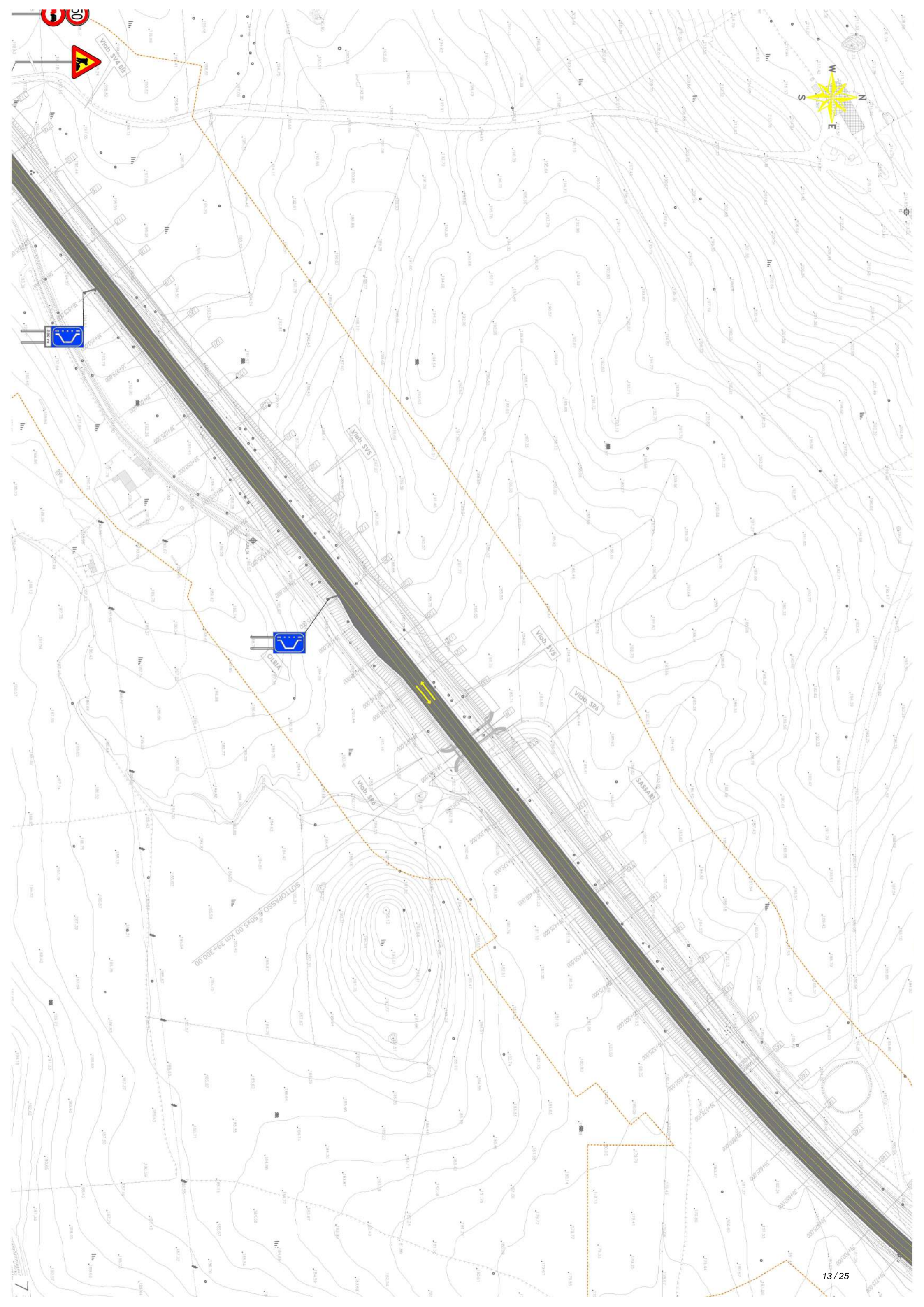
BANDE
SONORE

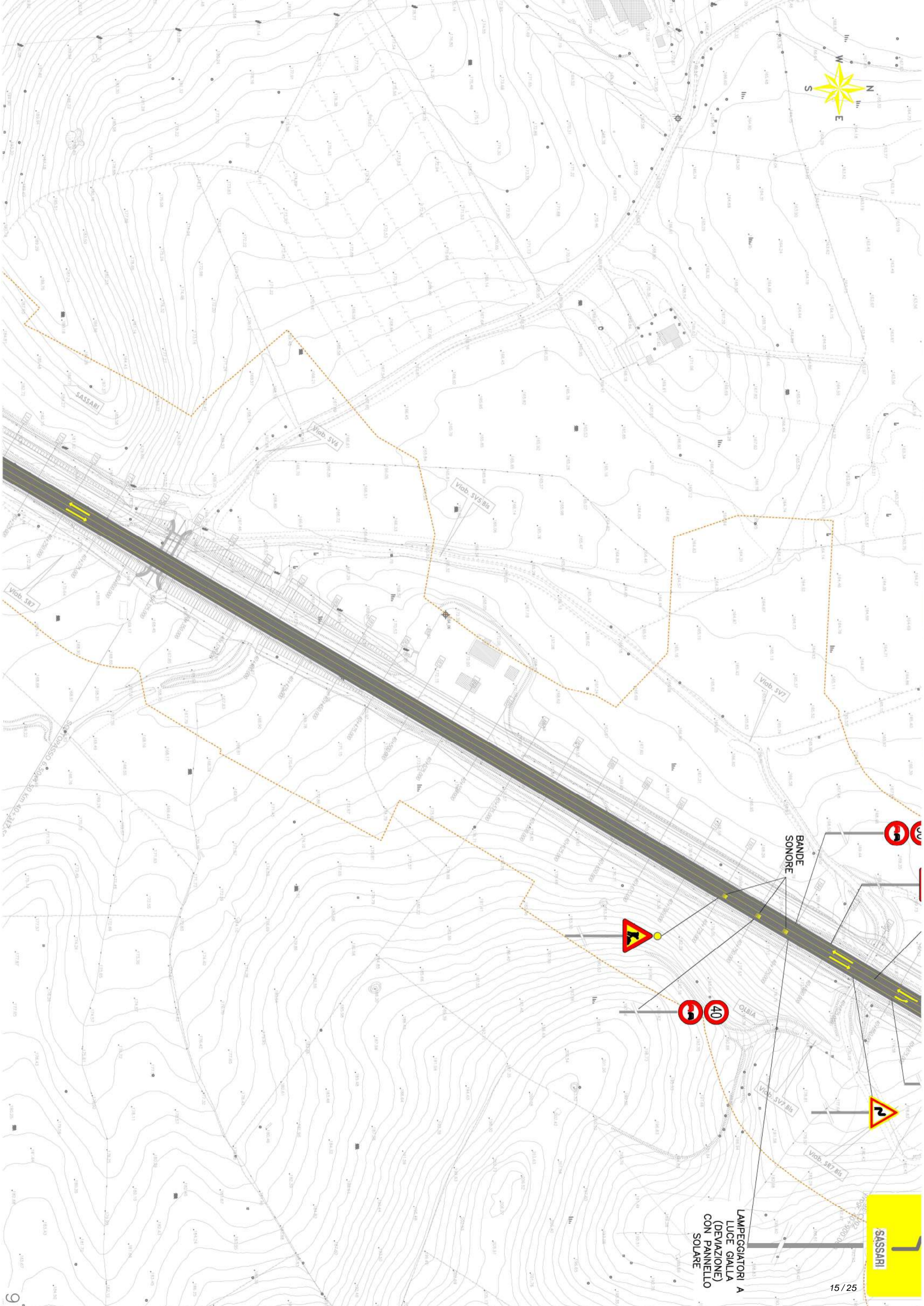
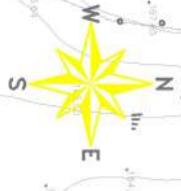


LAMPEGGIATORI A LUCE
GIALLA
(CASCATA LUMINOSA)
CON PANNELLO
SOLARE









SASSARI

Viab. SV6

Viab. SV5 bis

Viab. SR7


Viab. SV7

BANDE
SONORE

LAMPEGGIATORI A
LUCE GIALLA
(DEVAZIONE)
CON PANNELLO
SOLARE

SASSARI





DELINEATORI FLESSIBILI
DEFLECO

DA POSARE IN PROSSIMITA'
DI:

- INNESTI
- ROTATORIE
- INGRESSI SU VIABILITA'
- PROVVISORIE
- IN RETTIFILLO OGNI 50 m
- LATO NEW JERSEY

LAMPEGGIATORI A
LUCE GIALLA
(DEVIAZIONE)
CON PANNELLO
SOLARE

BANDE
SONORE

DELINEATORI FLESSIBILI
DEFLECO

DA POSARE IN PROSSIMITA'
DI:

- INNESTI
- ROTATORIE
- INGRESSI SU VIABILITA'
- PROVVISORIE
- IN RETTIFILLO OGNI 50 m
- LATO NEW JERSEY

LAMPEGGIATORI A LUCE
GIALLA
(CASCATA LUMINOSA)
CON PANNELLO SOLARE

BANDE
SONORE


LAMPEGGIATORI A LUCE
GIALLA
(CASCATA LUMINOSA)
CON PANNELLO SOLARE

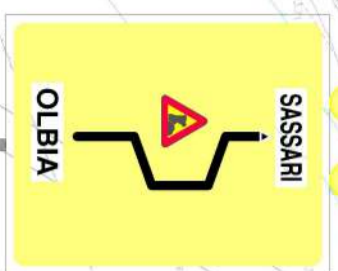
BANDE
SONORE

FINE
DEVIAZIONE
km 46+050
SS597

VI03 - VIADOTTO RIO MANNU - L=146,00 m

TRATTO BI VIARI
DE RIU MANNU DA LA
MANNU





LAMPEGGIATORI A
LUCE GALLA
(A PANNELLO SOLARE)

km 46+420 S5597

BANDE
SONORE

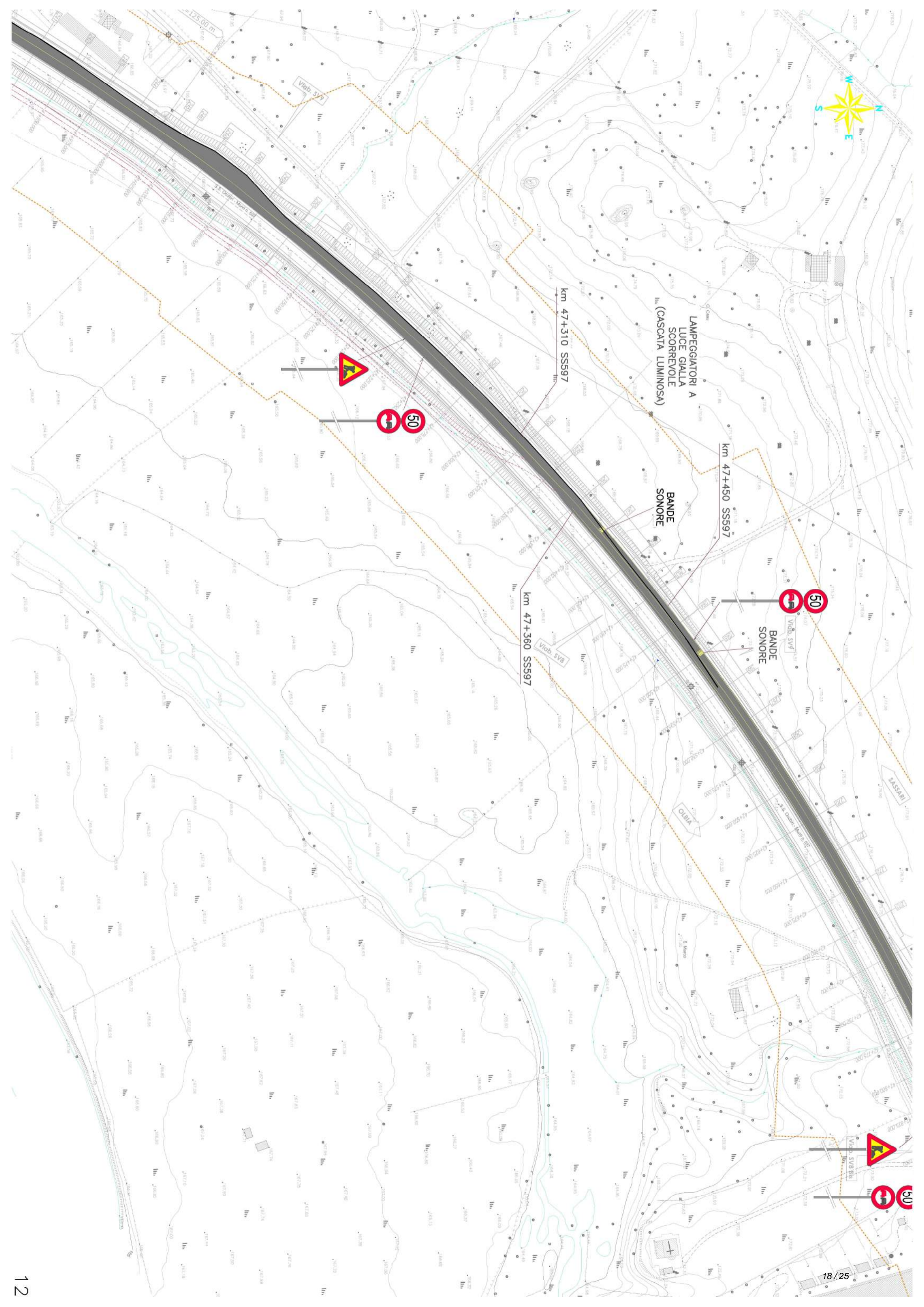
DA POSARE IN
PROSSIMITA' DI:
- INNESTI
- ROTATORIE
- INGRESSI SU
VIABILITA'
PROVVISORIE

DELINEATORI
FLESSIBILI
DEFLECO

LAMPEGGIATORI A
LUCE GALLA
(A PANNELLO SOLARE)

EATORI FLESSIBILI
DEFLECO

LAMPEGGIATORI A



LAMPEGGIATORI A
LUCE GIALLA
SCOREVOLE
(CASCATA LUMINOSA)

BANDE
SONORE

BANDE
SONORE

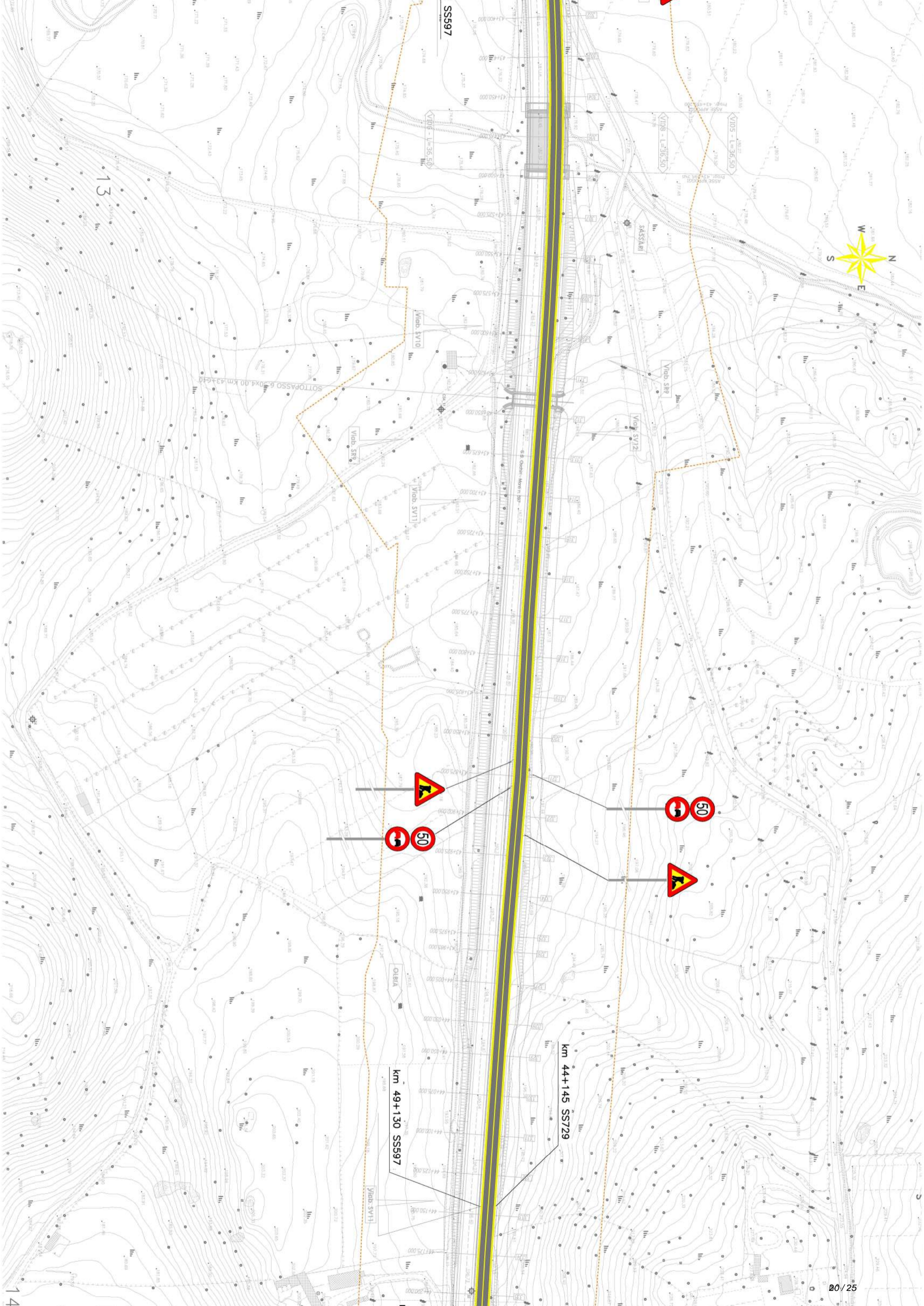
SASSARI

km 47+310 SS597

km 47+450 SS597

km 47+360 SS597

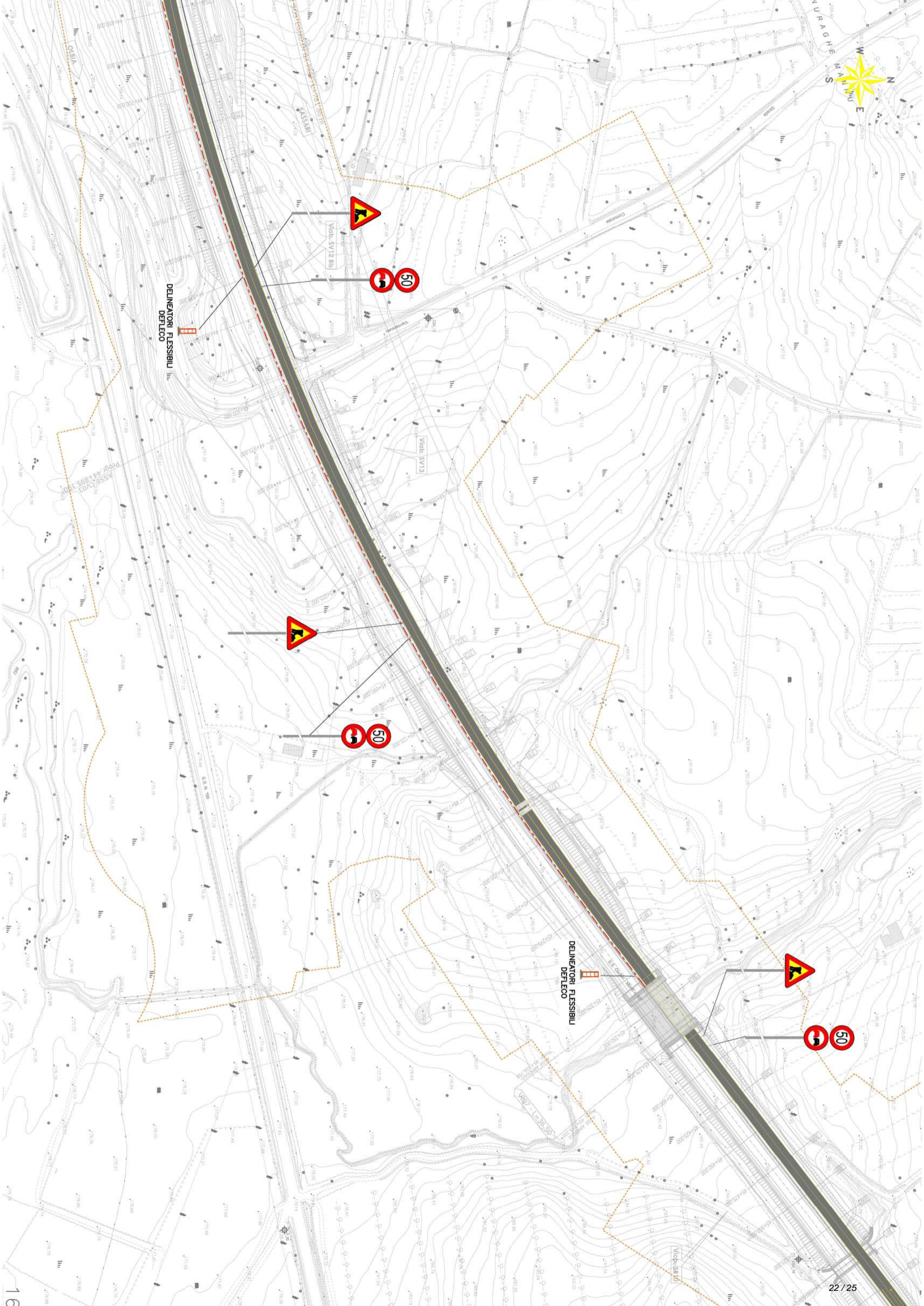




13

14





DELENTORI FLESSIBILI DEFLECO

Vibb SV12 B8

Vibb SV13

DELENTORI FLESSIBILI DEFLECO

Vibb SV10

N° 608

Cagliari lì, 07/05/2024

Spett.le

Anas S.p.a.

Struttura Territoriale Sardegna

Via Giuseppe Biasi, 27

09131 Cagliari

Alla c.a. del R.U.P Ing. Francesco Corrias

Alla c.a. del D. L. Ing. Salvatore Virdis

Alla c.a. del C.S.E. Ing. Simone Trombino

anas.sardegna@postacert.stradeanas.it

f.corrias@stradeanas.it

s.virdis@stradeanas.it

servin.srl@pec.it

Oggetto: Lavori di adeguamento al tipo B (4 corsie) dell'itinerario Sassari – Olbia Lotto 4°, Dal km 36+100 al km 45+610. **Richiesta emissione ordinanza**

Con riferimento a quanto indicato in oggetto e all'attuale configurazione dell'itinerario come da ordinanza in vigore n° 18/2024/SS, si richiede l'emissione di un'ordinanza dal 20/05/2024 al 31/12/2024 per la deviazione del traffico percorrente la direttrice Sassari-Olbia nel tratto compreso tra il km 37+575 e il km 41+065 della SS 729, sulla carreggiata sud di nuova realizzazione (tra il km 42+560 e il km 46+050 della SS 597), viceversa per la direzione opposta.

Si comunica inoltre che si provvederà alla verifica ed a integrare, nel caso risultasse carente, la segnaletica orizzontale e verticale prevista dal codice della strada; per quanto riguarda il personale addetto alle emergenze di seguito si trasmette elenco nominativi aggiornato con relativi contatti:

- Assistente Capo Cantiere Geom. Atzori Alessio 3407132559
- Capo squadra emergenze Khalfaoui Abdemajid 3398959694
- Capo cantiere Geom. Pitzalis Roberto 3489001671
- Direttore di Cantiere Ing. Saba Nicola 34728833987





IMPRESA PELLEGRINI SRL



Sede Legale: Via N. Sauro, 9 – 09123 Cagliari T. 070 265 271 F. 070 270 812

Sede Angiari: Via Lungo Bussè 3080 - 37050 Angiari (VR)

Sede Tunisia: Rue du Lac Ghar El Melh - Les Berges du Lac - 1053 Tunis

Il sottoscritto Gianfranco Castiglioni nato a Venezia il 14/10/1970 in calce identificato, in qualità di responsabile della segnaletica e procuratore speciale con nomina conferita dall'impresa Pellegrini S.r.l. esecutrice dei lavori in oggetto, ai sensi dell'art. 13 del Regolamento (UE) 2016/679 rilascia il consenso al trattamento dei propri dati personali.

Rimaniamo in attesa di un Vs. gradito cenno di riscontro.

Distinti saluti

IMPRESA PELLEGRINI S.R.L.
Gianfranco Castiglioni

Allegati:

SS-OL L4 Planimetria cantierizzazione Rev. 06.05.2024

Moduli sottoscritti "Informativa e richiesta di consenso ai sensi dell'art.13 D. Lgs. n. 196/03"

Impresa di Costruzioni Ing. Raffaello Pellegrini Srl

Cod. Fiscale/P.IVA: 01712410925

Codice Univoco : USAL8PV

REA CA 139717 – Capitale Sociale € 3.500.000,00 i.v.

www.impresapellegrini.it

e-mail cert.: impresapellegrini@pec.it

follow us 



25 / 25