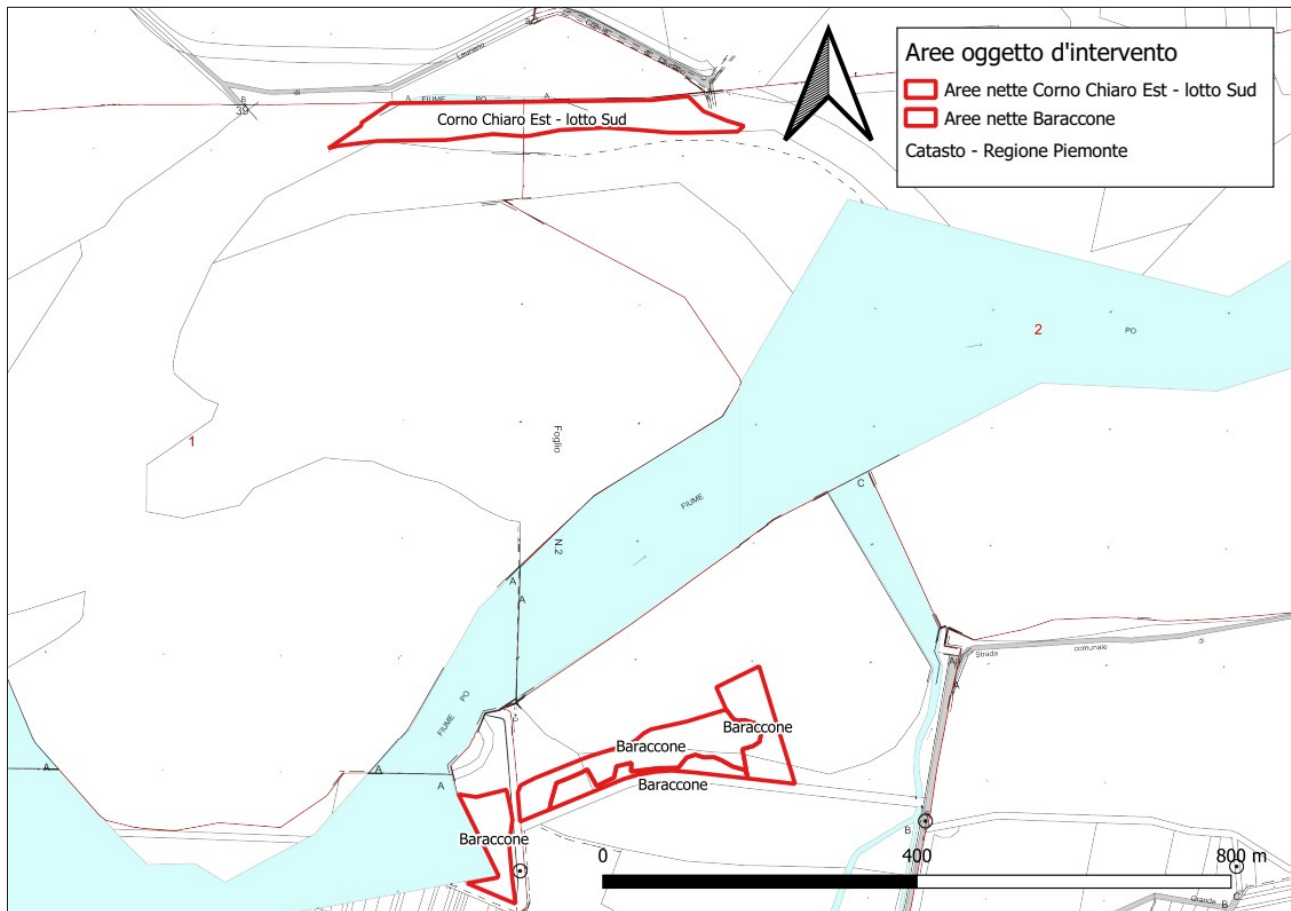



## Allegato 1 Elenco Particellare

FOGLIO	PARTICELLA		Classificazione	Denominazione	Superficie lorda catastale mq	Superficie netta mq
1	13	(parte)	Area contigua	Corno Chiaro Ovest	364749	9445
2	10	(parte)	Area contigua	Corno Chiaro Ovest	23242	9627
5	2	(parte)	Parco naturale, ZSC	Baraccone	31080	11089
5	246	(parte)	Parco naturale, ZSC	Baraccone	16715	8162
5	267	(parte)	Parco naturale, ZSC	Baraccone	8600	4063
6	42	(parte)	Parco naturale, ZSC	Baraccone	9880	5300

### Inquadramento cartografico



Visure catastali



**Consultazione attuale dati catastali per immobile**

Data : 15/03/2024 03:59  
Pagina 1 di 1


**Catasto dei Terreni** LAURIANO (TO) sezione di LAURIANO (A) Sez. A Foglio 1 Particella 13 Qualita' MODELLO 26 Ha 36 Are 47  
Ca 49 - -

DATI DI CLASSAMENTO								
Porz.	Qualita'	Classe	Superficie			Deduz.	Reddito	
			ha	are	ca		Dominicale	Agrario
AA	SEMINATI VO	2	3	39	0	0,00	306,39	218,85
AB	INCOLT STER		33	8	49			


N.	DATI ANAGRAFICI / DENOMINAZIONE	CODICE FISCALE/	DIRITTI E ONERI
1	COMUNE DI LAURIANO con sede in SCONOSCIUTO ( )		PROPRIETA' per 100% (1000/1000)
<b>DATI DERIVANTI DA</b>	del 14/03/2007 TABELLA DI VARIAZIONE n. 52515 .1/2007 in atti dal 14/03/2007 (TRASMISSIONE DATI AI SENSI DEL DECRETO 262 DEL 3 OTTOBRE 2006)		


Come dalle risultanze della Banca Dati Catastale fornita dall'Agenzia delle Entrate  
USO UFFICIO - COPIA NON COMMERCIALIZZABILE (art. 9 del D.P.R. 10 luglio 1991 n. 305)  
Stampa richiesta da: PCCLSN74C60L219N

Servizio realizzato da:



Per conto di:





**Consultazione attuale dati catastali per immobile**

Data : 15/03/2024 04:00  
Pagina 1 di 1


**Catasto dei Terreni** LAURIANO (TO) sezione di LAURIANO (A) Sez. A Foglio 2 Particella 10 Qualita' MODELLO 26 Ha 2 Are 32  
Ca 42 - -

DATI DI CLASSAMENTO								
Porz.	Qualita'	Classe	Superficie			Deduz.	Reddito	
			ha	are	ca		Dominicale	Agrario
AA	SEMINATI VO	4	0	92	0	0,00	49,89	47,51
AB	INCOLT STER		1	40	42			


N.	DATI ANAGRAFICI / DENOMINAZIONE	CODICE FISCALE/	DIRITTI E ONERI
1	COMUNE DI LAURIANO con sede in SCONOSCIUTO ( )		PROPRIETA' per 100% (1000/1000)
<b>DATI DERIVANTI DA</b>	VARIAZIONE D'UFFICIO del 25/02/2008 TABELLA DI VARIAZIONE n. 122617 .1/2008 in atti dal 24/04/2008 (F. OSS. PROT. 122617/08)		

Come dalle risultanze della Banca Dati Catastale fornita dall'Agenzia delle Entrate  
USO UFFICIO - COPIA NON COMMERCIALIZZABILE (art. 9 del D.P.R. 10 luglio 1991 n. 305)  
Stampa richiesta da: PCCLSN74C60L219N

Servizio realizzato da:



Per conto di:





Consultazione attuale dati catastali per immobile

Data : 15/03/2024 04:01  
Pagina 1 di 1

Catasto dei Terreni	LAURIANO (TO) sezione di LAURIANO (A) Sez. A Foglio 5 Particella 2 Qualita' BOSCO CEDUO Classe 3 Ha 10 Are 80 Ca 32 Reddito dom. € 61,37 Reddito agr. € 22,32
---------------------	--

N.	DATI ANAGRAFICI / DENOMINAZIONE	CODICE FISCALE/	DIRITTI E ONERI
1	COMUNE DI LAURIANO con sede in SCONOSCIUTO ( )		PROPRIETA' per 100% (1000/1000)
<b>DATI DERIVANTI DA</b> del 14/03/2007 TABELLA DI VARIAZIONE n. 52638 .1/2007 in atti dal 14/03/2007 (TRASMISSIONE DATI AI SENSI DEL DECRETO 262 DEL 3 OTTOBRE 2006)			

Come dalle risultanze della Banca Dati Catastale fornita dall'Agenzia delle Entrate  
USO UFFICIO - COPIA NON COMMERCIALIZZABILE (art. 9 del D.P.R. 10 luglio 1991 n. 305)  
Stampa richiesta da: PCCLSN74C60L219V



Consultazione attuale dati catastali per immobile

Data : 15/03/2024 04:02  
Pagina 1 di 1

Catasto dei Terreni	LAURIANO (TO) sezione di LAURIANO (A) Sez. A Foglio 5 Particella 246 Qualita' BOSCO MISTO Classe 1 Ha 1 Are 67 Ca 15 Reddito dom. € 51,80 Reddito agr. € 6,04
---------------------	--

N.	DATI ANAGRAFICI / DENOMINAZIONE	CODICE FISCALE/	DIRITTI E ONERI
1	COMUNE DI LAURIANO con sede in SCONOSCIUTO ( )		PROPRIETA' per 100% (1000/1000)
<b>DATI DERIVANTI DA</b> TIPO MAPPALE del 05/10/1989 TIPO MAPPALE n. 8644 .1/1989 in atti dal 22/03/2017 (F. OSS. PROT. 77534/17)			

Come dalle risultanze della Banca Dati Catastale fornita dall'Agenzia delle Entrate  
USO UFFICIO - COPIA NON COMMERCIALIZZABILE (art. 9 del D.P.R. 10 luglio 1991 n. 305)  
Stampa richiesta da: PCCLSN74C60L219V






### Consultazione attuale dati catastali per immobile

Data : 15/03/2024 04:02  
Pagina 1 di 1

Catasto dei Terreni	LAURIANO (TO) sezione di LAURIANO (A) Sez. A Foglio 5 Particella 267 Qualita' ENTE URBANO - Are 86 - - - Partita 1
---------------------	---

Come dalle risultanze della Banca Dati Catastale fornita dall'Agenzia delle Entrate  
USO UFFICIO - COPIA NON COMMERCIALIZZABILE (art. 9 del D.P.R. 10 luglio 1991 n. 305)  
Stampa richiesta da: PCCLSN74C60L219N

Servizio realizzato da:  Per conto di: 



### Consultazione attuale dati catastali per immobile


Data : 15/03/2024 04:02  
Pagina 1 di 1

Catasto dei Terreni	LAURIANO (TO) sezione di LAURIANO (A) Sez. A Foglio 6 Particella 42 Qualita' BOSCO MISTO Classe 2 - Are 98 Ca 80 Reddito dom. € 15,31 Reddito agr. € 1,53 Partita 352
---------------------	--

N.	DATI ANAGRAFICI / DENOMINAZIONE	CODICE FISCALE/	DIRITTI E ONERI
1	COMUNE DI LAURIANO con sede in SCONOSCIUTO ( )		PROPRIETA' per 100% (1000/1000)

DATI DERIVANTI DA	dall'impianto Sigmater IMPIANTO in atti dal 01/09/1977
-------------------	--

Come dalle risultanze della Banca Dati Catastale fornita dall'Agenzia delle Entrate  
USO UFFICIO - COPIA NON COMMERCIALIZZABILE (art. 9 del D.P.R. 10 luglio 1991 n. 305)  
Stampa richiesta da: PCCLSN74C60L219N

Servizio realizzato da:  Per conto di: 