

REGIONE AUTONOMA VALLE D'AOSTA

Comune di Etroubles

Assistenza archeologica


**"all'intervento di rifacimento
dell'acquedotto
nel Borgo di Etroubles (AO) in
rue Albert Deffeyes"**

**CODICE SITO
026-0003**

Professionista Responsabile
Dott. Archeologo Mauro CORTELAZZO

Via Martinet 3 – 11100 Aosta
Tel 348 6112187
[Mailto: mcortelz@libero.it](mailto:mcortelz@libero.it)
[Http://www.cortelazzomauro.it](http://www.cortelazzomauro.it)

Luglio 2024



DATI IDENTIFICATIVI DELL'OPERA E DELLA COMMITTENZA

Definizione dell'opera:

Intervento di rifacimento dell'acquedotto nel borgo di Etroubles
(AO) in rue Albert Deffeyes

Definizione della fase di progetto in relazione all'opera:

ASSISTENZA ARCHEOLOGICA

Definizione della natura del documento archeologico prodotto

RELAZIONE ASSISTENZA ARCHEOLOGICA

Indicazione degli estremi dell'opera e dei committenti

Amministrazione Comunale di Etroubles

Dott.ssa Eloisa Donatella D'Anna

Marguerettaz Chantal

Ufficio Tecnico Comunale

Saint-Rhémy-en-Bosses

Loc. Saint-Léonard n°10

0165780821

3281506420

c.marguerettaz@comune.saintrhemyenbosses.ao.it

Indicazione delle figure di responsabilità

Professionista Responsabile:

Ing. Rosset François

c/o Studio Faber

francois.rosset@ingpec.eu

Via Malherbes 8

11100 AOSTA AO

Indicazione del soggetto incaricato dalla stazione appaltante

Archeologo Responsabile: Dott. MAURO CORTELAZZO

Via Martinet 3 – 11100 Aosta

Tel - 39 348 6112187

[Mailto: mcortelz@libero.it](mailto:mcortelz@libero.it)

Web www.cortelazzomauro.it

Data di consegna del documento

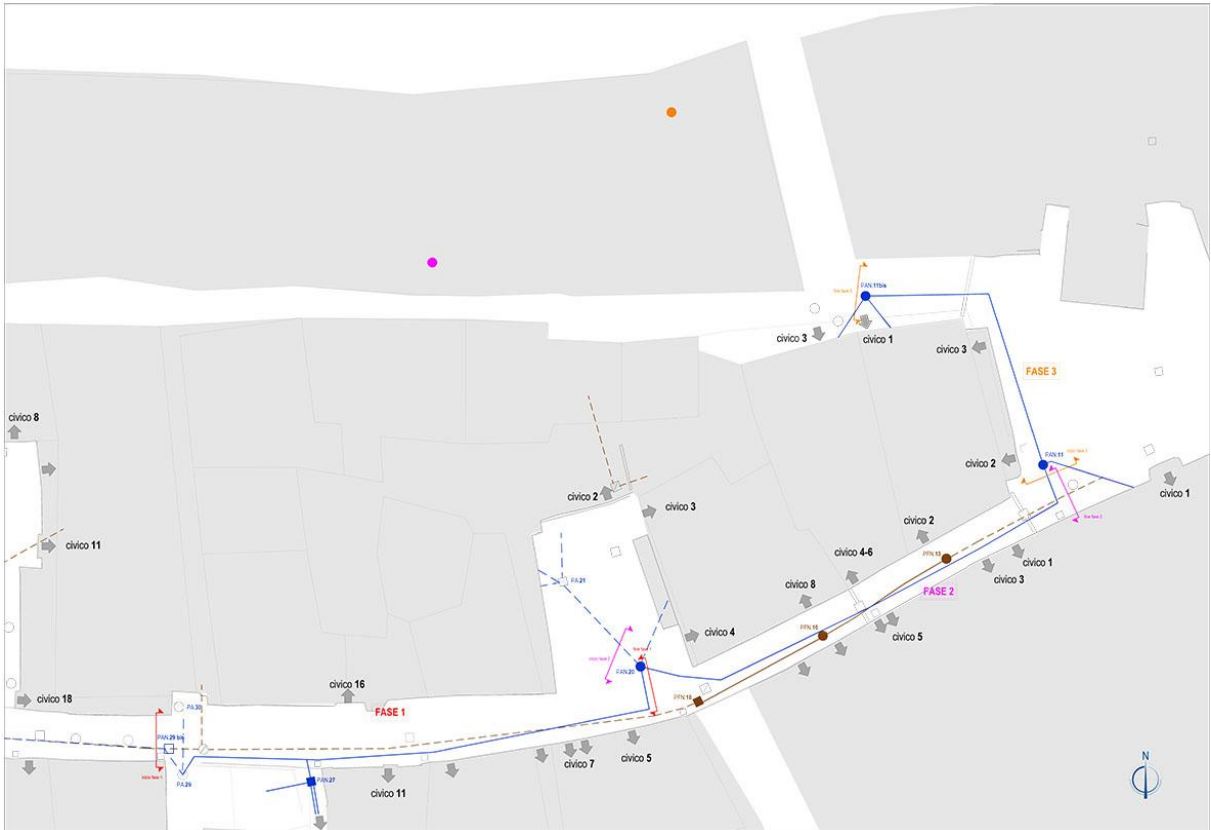
Luglio 2024

CODIFICA dei SITI ARCHEOLOGICI		CSA
A cura del Direttore Scientifico/Operativo		
Sezione 1 – Anagrafica del SITO		
Codice SITO	026-0003	
Denominazione SITO	"RUE ALBERT DEFFEYES"	
Codice PARTE del SITO		
Denomin. PARTE del SITO		
Comune	Etroubles	
Località	Bourg	
Spazio Viabilistico		
Foglio/i	17	
Particella/e		
Sistema Coordinate	Scegliere un elemento.	
Coordinate	X:	Y: Z:
Sezione 2 – ATTIVITÀ collegata		
Denominazione ATTIVITÀ	Assistenza archeologica	
Data/Periodo	Da giugno 2024	
Tipo attività	ASSISTENZA	
Descrizione dell'attività	Assistenza al rifacimento dei sottoservizi.	
Materiali associati	DA VERIFICARE	
Attuatore attività	Dott. Mauro Cortelazzo	
Direzione Lavori	ING. FRANCOIS ROSSET	
Direzione Scientifica/Operativa	G. SARTORIO	
Data compilazione	03/06/2024	
Compilatore	G. SARTORIO	
Firma compilatore		

Note

Data compilazione	Fare clic qui per immettere una data.
Compilatore	
Firma compilatore	

L'intervento di assistenza archeologica relativo al **rifacimento dell'acquedotto nel borgo di Etroubles (AO) in rue Albert Deffeyes**, è stato eseguito nel periodo compreso tra il 5 maggio e il 10 giugno 2024. L'operazione è avvenuta a seguito dell'incarico affidato al sottoscritto, dall'amministrazione comunale di Etroubles. L'affidamento veniva comunicato al sottoscritto con Determina del responsabile dell'ufficio associato tecnico Dott.ssa **Eloisa Donatella D'Anna** n. 80 del 21/11/2023 CUP I28B23000100009. L'intervento avveniva a seguito della presa visione degli elaborati realizzati dallo **Studio Faber** da parte dell'Ing. **Rosset François**. Le specifiche relative alle prescrizioni dettate dalla Soprintendenza Archeologica, nella persona del funzionario dott. **Gabriele Sartorio**, erano state indicate in una lettera n. prot. 0008628/2023/00/00 del 13/10/2023, 0009185/2023/BA/00 del 02/11/2023 nella quale si richiedeva che le operazioni fossero eseguite in regime di assistenza archeologica, in quanto l'operazione riguardava l'asse viario principale del borgo di Etroubles, area di interesse archeologico ai sensi del PRG comunale in quanto coincidente con gli assi stradali romano e medievale diretti all'*Alpis Poenina*, alias colle del Gran San Bernardo.



Planimetria con posizionamento dei condotti su catastale (estratto da rilievo Ing Rosset - Studio Faber).



Posizionamento tracciato su foto aerea (Geoportale VdA).

Le operazioni sono state eseguite con l'ausilio di un piccolo mezzo meccanico ma con estrema cautela poiché, già dalle prime fasi, era possibile riscontrare la presenza nel sottosuolo di numerosi sottoservizi, quali linee telefoniche, gas, elettriche e fognatura. La

presenza di questi precedenti sottoservizi evidenziava un deposito, sottostante l'attuale sedime stradale, già profondamente intaccato e manomesso.




Un tratto dello scavo su via Albert Deffeyes.

Il terreno a causa di tali attività pregresse, si presentava molto incoerente e in qualche tratto, come nell'immagine sopra riportata, tendeva a creare degli smottamenti che



portavano allo scoperto le fondazioni, o le pareti dei vani cantinati degli edifici prospicienti la via. Tale situazione determinava la necessità per qualche breve porzione di intervenire con opere di sottomurazione. La limitata, e necessariamente rapida, esecuzione di queste operazioni non permetteva di eseguire verifiche sulle tessiture murarie e la lettura di eventuali rapporti stratigrafici. La contenuta estensione del sedime stradale della via e la considerevole quantità di sottoservizi funzionali alle varie utenze, determinava la completa assenza di porzioni di deposito stratigrafico di formazione archeologica.



Alcuni tratti con l'evidente presenza di vari sottoservizi.

Nel prosieguo della realizzazione delle trincee inoltre si constatava la presenza, a maggiore profondità, di un condotto fognario in tubi di cemento che occupava l'asse centrale della via. In molti punti, tale condotta, evidenziava numerosi tratti danneggiati che determinavano la necessità di eseguire una parziale sostituzione. Lo scavo fatto a suo tempo per la posa di questa condotta ha profondamente manomesso ogni eventuale presenza di depositi stratigrafici.

L'assistenza compiuta nel corso della posa dell'acquedotto non ha restituito alcun elemento attinente a possibili stratificazioni archeologiche considerabili ancora in posto e riconducibili a sequenze concernenti l'antica frequentazione del nucleo abitato.

Nell'ambito dell'intervento non si sono quindi individuate tracce di strutture murarie o lenti stratigrafiche che possano far pensare a qualche tipo di situazione di carattere archeologico

nelle adiacenze della trincea. L'intervento non ha quindi evidenziato, nella stratificazione portata in luce, alcun elemento riconducibile a frequentazione antica. L'intero tratto è stato, a conclusione dei lavori, oggetto di ripavimentazione.



La presenza del condotto fognario



La fase di ripavimentazione

Luglio 2024

Dott. Mauro Cortelazzo