






**LEGENDA**

**Edifici pubblici di proprietà comunale analizzati:**

-  A01. Palazzo Municipale, via Torino n° 121
-  A02. Sede distaccata uffici comunali, via Torino n° 121
-  A03. Sede Associazioni, via Torino n° 121
-  A04. Sede Unitre, via Torino n° 121
-  A05. Centro culturale "ex Sarpa", Piazza Ala n° 6
-  A06. Sala Consiglio, Piazza Ala n° 6
-  A07. Bocciodromo, via Einaudi n° 9
-  A08. Scuola infanzia Pajetta/Andersen, via Morandi n° 1
-  A09. Scuola infanzia Montessori, via Don Manassero n° 1
-  A10. Scuola primaria Don Milani, via N. Cena n° 2
-  A11. Scuola primaria Bruno Buozzi, via Matteotti n°2
-  A12. Scuola secondaria, via Alba n°10
-  A13. Area fieristica, piazza del Donatore di Sangue
-  A14. Nuovo Centro Socio Sanitario, via F. Salerno
-  A15. Sede Avis, via F. Salerno
-  A16. Palazzetto dello Sport, via Malonetto n°67
-  A17. Centro sportivo, via Malonetto n°67
-  A18. Cimitero comunale, via Maestro Rossi

**Spazi pubblici analizzati:**

-  B01. Parco pubblico, Piazza Alpini
-  B02. Piazza del Donatore di Sangue
-  B03. Piazza C. Tempia



**Comune di Brandizzo**  
Città Metropolitana di Torino

**P. E. B. A.**

**Piano di Eliminazione delle Barriere Architettoniche**

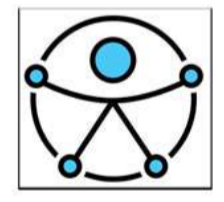


Tavola 1 di 1  
Tavola PEBA: edifici pubblici - spazi pubblici

Scala: 1:5.000

Data: Giugno 2024



Progettazione

 Studio Bottani  
Servizi tecnici  
Ingegneria e Architettura

Ing. Paolo Bottani  
Via S. Quasimodo 4 Peschiera Borromeo (MI) mail: info@studiobottani.it



Tutti i contenuti presenti su questa tavola sono protetti ai sensi delle normative sul diritto d'autore e su quelle relative alla proprietà intellettuale.