



**PROGETTO DEFINITIVO DEL COLLEGAMENTO STABILE TRA LA
SICILIA E LA CALABRIA**

**AVVISO DI CHIUSURA DELLA FASE DI PARTECIPAZIONE DEGLI
INTERESSATI**

C.U.P. C41C23002750005

PREMESSO CHE

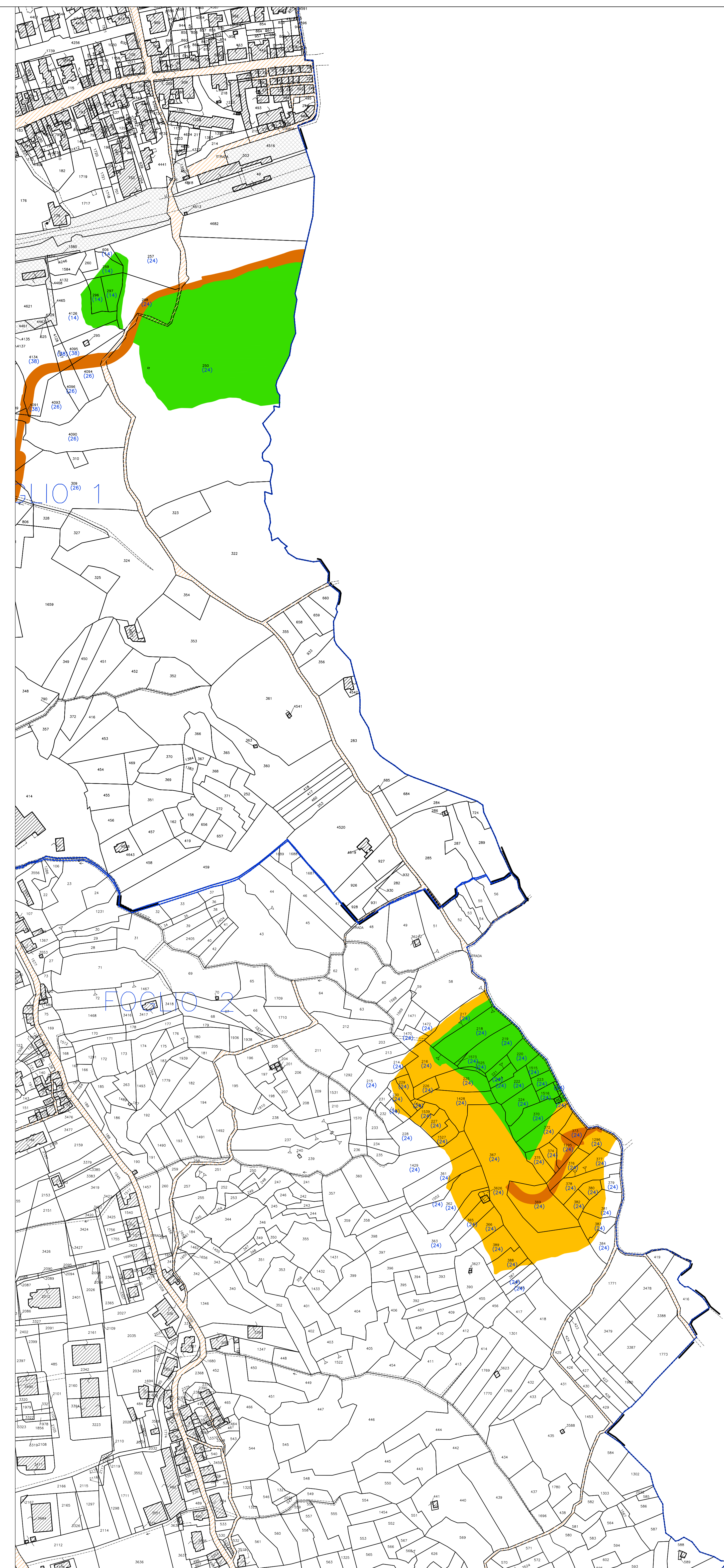
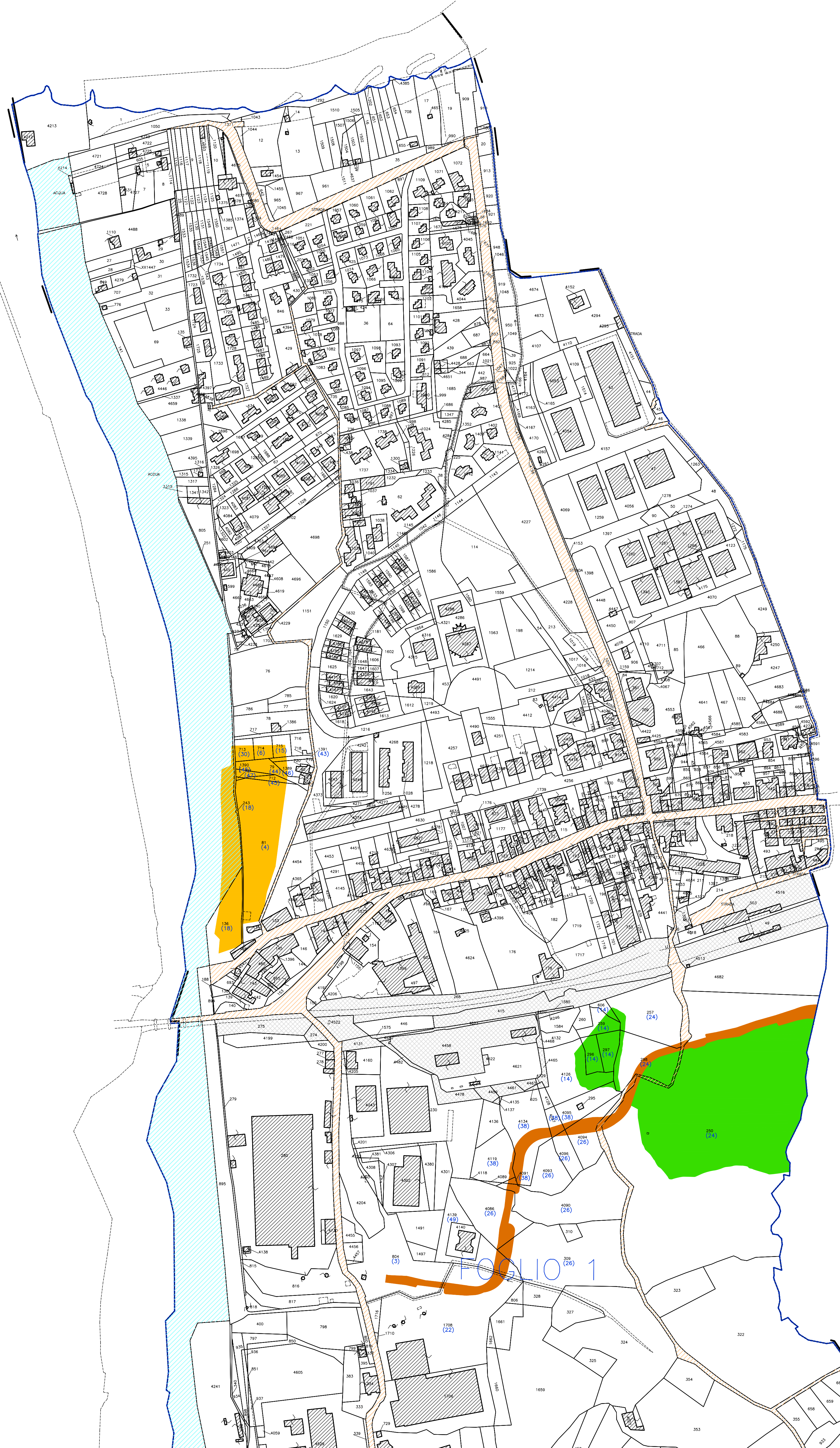
- La società Stretto di Messina S.p.A. con sede legale in Roma, Via Marsala 27, C.F. 05104310585 e P.IVA 01356791002 (“**SdM**”), in qualità di concessionaria ai sensi della L. n. 1158/1971 della progettazione, realizzazione e gestione del collegamento stabile tra la Sicilia e la Calabria comprensivo dell'opera di attraversamento e delle relative opere a terra (“Intervento”) ha pubblicato:
 - i. in data 03/04/2024 l'avviso di avvio del procedimento volto all'apposizione del vincolo preordinato all'esproprio ai sensi dell'art. 3, co. 9 del DL n. 35/2023, conv. in Legge n. 58/2023 (“**Decreto**”) nonché alla dichiarazione di pubblica utilità ai sensi degli artt. 166 e 167 D.lgs. n. 163/2006;
 - ii. in data 09/05/2024 l'avviso di istituzione del cassetto virtuale ex art. 3 bis, co. 1 e ss Decreto per lo scambio di documenti e comunicazioni con i destinatari della procedura espropriativa
- le cui premesse e contenuti si intendono qui integralmente richiamati;
- a seguito della pubblicazione dell'avviso del 03/04/2024, i soggetti di cui all'Elenco Ditte ed i cui beni risultavano interessati dalle procedure espropriative, hanno potuto consultare la documentazione espropriativa e formulare osservazioni entro 60 giorni;
 - a conclusione della procedura suddetta e in considerazione di specifiche osservazioni pervenute, SdM intende dare evidenza dell'esito dell'istruttoria eseguita sulle stesse, mediante la pubblicazione dei piani particellari e dell'elenco delle ditte aggiornati

Tutto ciò premesso, Stretto di Messina S.p.A.

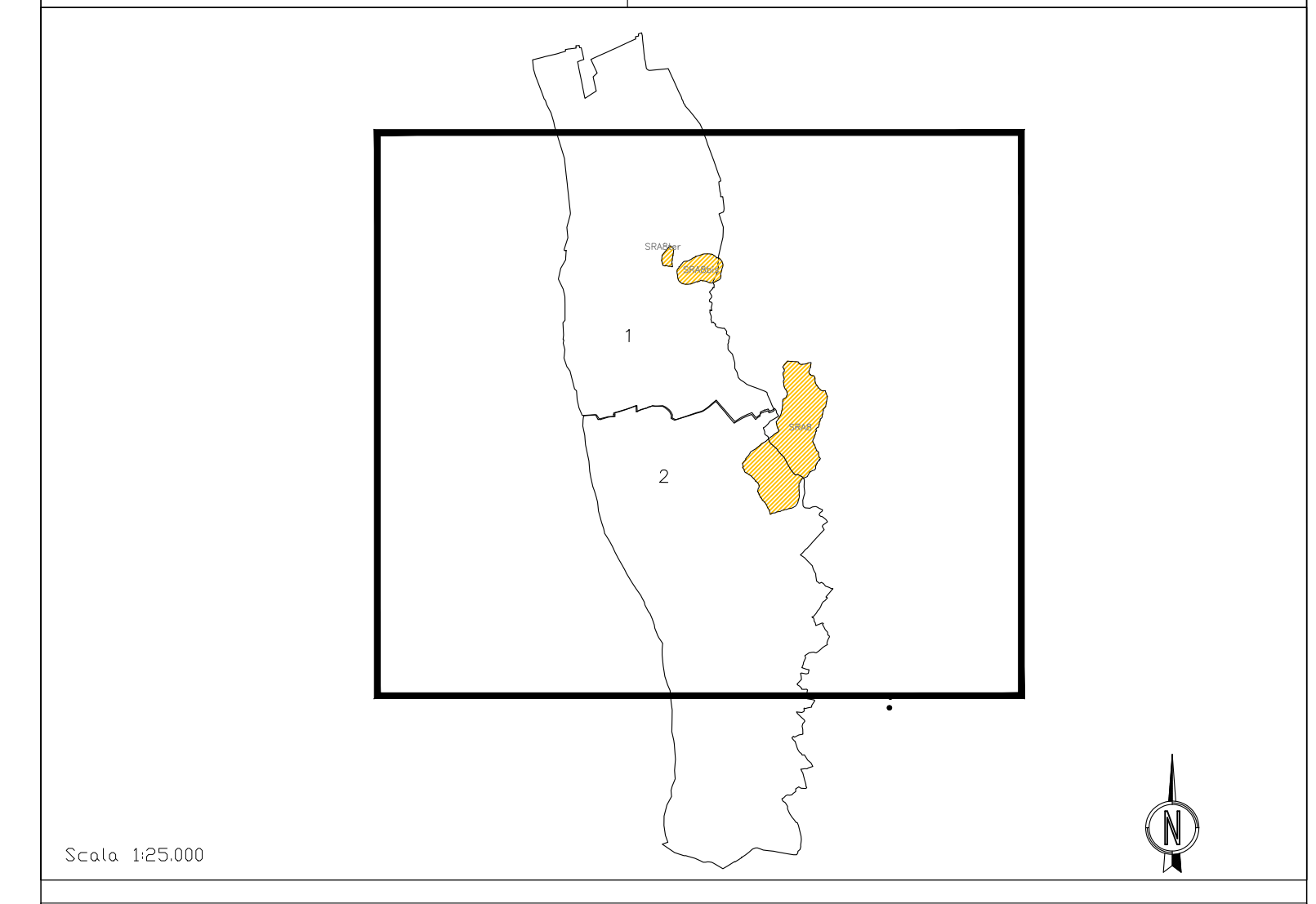
AVVISA CHE:

- I piani particellari e gli elenchi ditte dei soggetti interessati dalle procedure espropriative, aggiornati a seguito dell'istruttoria sulle osservazioni presentate dai soggetti titolari, sono pubblicati sul sito web della Regione Calabria <https://www.regione.calabria.it>, sul sito web della Regione Sicilia <https://www.regione.sicilia.it>, sul sito web di SdM <https://www.strettodimessina.it>, (fascicolo virtuale ai sensi dell'art. 3 bis del DL n. 35/2023), sugli albi pretori dei comuni interessati dalla realizzazione dell'Intervento, ai fini dell'art. 3, c. 8, del Decreto secondo quanto specificato nell'Avviso del 3/4/2024 a cui si rinvia;
- la policy sul trattamento dei dati personali è integralmente consultabile all'apposita sezione sul sito istituzionale di SdM

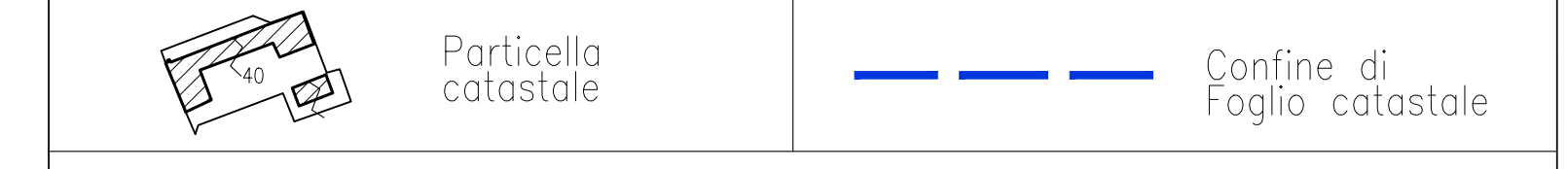
**IL Responsabile della Macrostruttura Espropri
Direzione Tecnica
Ing. Gioacchino Lucangeli**



QUADRO D'UNIONE COMUNALE



SIMBOLOGIA CATASTALE



SIMBOLOGIA DEL PIANO PARTICELLARE

GRUPPO	DESCRIZIONE
ESISTENTE	Attuale sede ferroviaria
ESISTENTE	Strade pubbliche
ESISTENTE	Corsi d'acqua
ESPROPRI	ROSA CARMINIO per la sede del ponte
ESPROPRI	SEPPIA SCURO per le superfici che si espropriano per ferrovia
ESPROPRI	SEPPIA CHIARO per le superfici che si espropriano per deviazioni di strade e corsi d'acqua
ESPROPRI	VERDE per le superfici soggette ad interventi di riqualificazione ambientale
ALTRI TITOLI	TINTA NEUTRA CHIARA per le superfici che si asservono
ALTRI TITOLI	TINTA NEUTRA SCURA per le superfici che si assoggettano a servizi per pubblici servizi
ALTRI TITOLI	Aree da occuparsi per piste e cantieri
ALTRI TITOLI	GIALLO per i fabbricati in demolizione
ALTRI TITOLI	Fascia di rispetto

IL SISTEMA DI COORDINATE UTILIZZATO E' DI TIPO RETTILINEE



PONTE SULLO STRETTO DI MESSINA
PROGETTO DEFINITIVO
Documentazione Integrativa ai sensi della Legge n. 58 del 26.05.2023

EUROLINK S.p.A.
WEBUILD ITALIA S.p.A. (Mandatario)
SOCIETA' ITALIANA PER CONDOTTE D'ACQUA S.p.A. (Mandante)
COOPERATIVA MURATORI E CEMENTISTI - C.M.C. di Ravenna Soc. Coop. a.r.l. (Mandante)
SACYR S.A.U. (Mandatario)
ISHIKAWAJIMA - HARIMA HEAVY INDUSTRIES CO. Ltd. (Mandante)
A.C.I. S.C.P.A. - CONSORZIO STABILE (Mandante)

IL PROGETTISTA Eurolink Dot. Ing. M. Orlandini Aut. Reg. Imp. n° 14240	PRESTAZIONI SPECIALISTICHE PROGER COWI ROCK	IL CONTRAENTE GENERALE Amministrazione Delegata Dot. F. di Palma	STRETTO DI MESSINA Direttore Tecnico Dot. Ing. Valerio Mela	STRETTO DI MESSINA Amministratore Delegato Dot. P. Ciacci
--	---	--	---	---

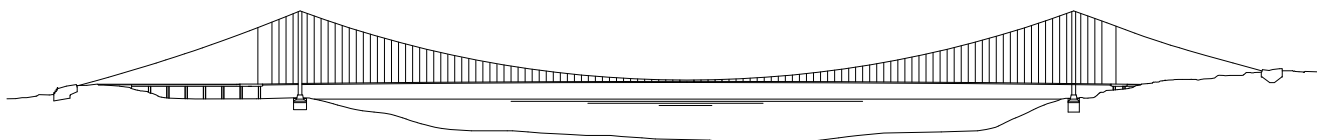
COLLEGAMENTI VERSANTE SICILIA
ATTIVITA' DI CARATTERE GENERALE
PROGETTO ESPROPRI
GENERALE
COMUNE DI SAPONARA (ME) - PIANO PARTICELLARE D'ESPROPRIO - TAV. 1

CODICE [C][G][2][1][0][0][P][B][D][R][S][G][E][P][E][G][0][0][0][0][0][0][1][7][C] SCALA: 1:2000

REV.	DATA	DESCRIZIONE	REDATTO	VERIFICATO	APPROVATO
A	10/09/2023	EMMISSIONE DEFINITIVA	MAGNOLIA GIRARDI	GIARDI	ORLANDINI
B	20/01/2024	EMMISSIONE PER AGGIORNAMENTO CARTIGLIO	MAGNOLIA GIRARDI	GIARDI	ORLANDINI
C	21/06/2024	EMMISSIONE A SEGUITO OSSERVAZIONI PRIVATI	MAGNOLIA GIRARDI	GIARDI	ORLANDINI



PONTE SULLO STRETTO DI MESSINA



PROGETTO DEFINITIVO

Documentazione Integrativa ai sensi della Legge n. 58 del 26.05.2023

EUROLINK S.C.p.A.

WEBUILD ITALIA S.p.A. (Mandataria)

SOCIETA' ITALIANA PER CONDOTTE D'ACQUA S.p.A. (Mandante)

COOPERATIVA MURATORI E CEMENTISTI - C.M.C. di Ravenna Soc. Coop. a.r.l. (Mandante)

SACYR S.A.U. (Mandante)

ISHIKAWAJIMA - HARIMA HEAVY INDUSTRIES CO. Ltd. (Mandante)

A.C.I. S.C.P.A. - CONSORZIO STABILE (Mandante)

IL PROGETTISTA



Dott. Ing. M. Orlandini
Ordine Ingegneri Roma
n° 14340

PRESTAZIONI SPECIALISTICHE

Coordinamento progetto
Collegamenti a terra-Progetto Ambiente



IL CONTRAENTE GENERALE

Amministratore Delegato
Dott. F. di Pietro

STRETTO DI MESSINA

Direttore Tecnico
Dott. Ing. Valerio Mele

STRETTO DI MESSINA

Amministratore Delegato
Dott. P. Ciucci

COLLEGAMENTI VERSANTE CALABRIA ATTIVITA' DI CARATTERE GENERALE PROGETTO ESPROPRI GENERALE

SEVR0026

COMUNE DI SAPONARA (ME) - ELENCO DITTE

CODICE C G 2 1 0 0 P E D R S G E P E G O 0 0 0 0 0 0 0 6 D

SCALA:
1:2000

REV.	DATA	DESCRIZIONE	REDATTO	VERIFICATO	APPROVATO
A	30/09/2023	EMISSIONE DEFINITIVA	MAGNOLIA	GIRARDI	ORLANDINI
B	20/10/2023	EMISSIONE A SEGUITO ISTRUTTORIA DEL 11/10/2023	MAGNOLIA	GIRARDI	ORLANDINI
C	20/01/2024	EMISSIONE PER AGGIORNAMENTO CARTIGLIO	MAGNOLIA	GIRARDI	ORLANDINI
D	21/06/2024	EMISSIONE A SEGUITO OSSERVAZIONI PRIVATI	MAGNOLIA	GIRARDI	ORLANDINI

Comune: I420 -> SAPONARA

ELENCO DITTE

N. PIANO 3

Opera: PONTE SULLO STRETTO - PROGETTO DEFINITIVO

Intestazione catasto terreni:

AUTOSTRADA MESSINA PALERMO con sede in MESSINA (ME) CF:00080630833, diritto di: Proprieta' per 1000/1000;

DATI CATASTALI						TITOLO DELLE AREE DA ESPROPRIARE MQ					ALTRI TITOLI MQ				
Sez.	Foglio	Mappale	sub	QUALITA' CATASTALE	SUP. (MQ.)	Sede Ponte	Strade	Ferrovia	Mitigazioni ambientali	Idraulica	Asservimento	Asservimento per pubblici servizi	occupazione temporanea per pubblici servizi	Demolizione	art. 49 D.P.R. 327/2001
	1	804		CAVA	5.048	0	384	0	0	0	0	0	0	0	0

Comune: I420 -> **SAPONARA**

ELENCO DITTE

N. PIANO **4**

Opera: PONTE SULLO STRETTO - PROGETTO DEFINITIVO

Intestazione catasto terreni:

BERTINO Domenico nato il 13/05/1940 a SAPONARA (ME) CF:BRTDNC40E13I420Y, diritto di: Proprieta' per 1/3; BERTINO Gabriele nato il 01/07/1942 a SAPONARA (ME) CF:BRTGRL42L01I420N, diritto di: Proprieta' per 1/3; BERTINO Paolo nato il 29/10/1947 a SAPONARA (ME) CF:BRTPLA47R29I420N, diritto di: Proprieta' per 1/3;

DATI CATASTALI						TITOLO DELLE AREE DA ESPROPRIARE MQ					ALTRI TITOLI MQ				
Sez.	Foglio	Mappale	sub	QUALITA' CATASTALE	SUP. (MQ.)	Sede Ponte	Strade	Ferrovia	Mitigazioni ambientali	Idraulica	Asservimento	Asservimento per pubblici servizi	occupazione temporanea per pubblici servizi	Demolizione	art. 49 D.P.R. 327/2001
	1	81		INATIVO/AGRUMI	6.250	0	0	0	0	0	0	0	0	0	4.691

Comune: I420 -> SAPONARA

ELENCO DITTE

N. PIANO 6

Opera: PONTE SULLO STRETTO - PROGETTO DEFINITIVO

Intestazione catasto terreni:

BERTINO Patrizia nato il 12/11/1964 a MESSINA (ME) CF:BRTPRZ64S52F158T, diritto di: Proprieta' per 1000/1000;

DATI CATASTALI						TITOLO DELLE AREE DA ESPROPRIARE MQ					ALTRI TITOLI MQ				
Sez.	Foglio	Mappale	sub	QUALITA' CATASTALE	SUP. (MQ.)	Sede Ponte	Strade	Ferrovia	Mitigazioni ambientali	Idraulica	Asservimento	Asservimento per pubblici servizi	occupazione temporanea per pubblici servizi	Demolizione	art. 49 D.P.R. 327/2001
	1	714		SEM IRR ARB	400	0	0	0	0	0	0	0	0	0	247

Comune: I420 -> SAPONARA

ELENCO DITTE

N. PIANO

14

Opera: PONTE SULLO STRETTO - PROGETTO DEFINITIVO

Intestazione catasto terreni:

CURRERI Antonia nato il 19/11/1925 a SAPONARA (ME) CF:CRRNTN25S59I420I, diritto di: Proprieta' per 1/4; IANNELLO Rosalba nato il 29/07/1946 a VILAFRANCA TIRRENA (ME) CF:NNLRLB46L69L950N, diritto di: Proprieta' per 1/4; CURRERI Salvatore nato il 02/02/1955 a SAPONARA (ME) CF:CRRSVT55B02I420Q, diritto di: Proprieta' per 5000/10000;

DATI CATASTALI						TITOLO DELLE AREE DA ESPROPRIARE MQ					ALTRI TITOLI MQ				
Sez.	Foglio	Mappale	sub	QUALITA' CATASTALE	SUP. (MQ.)	Sede Ponte	Strade	Ferrovia	Mitigazioni ambientali	Idraulica	Asservimento	Asservimento per pubblici servizi	occupazione temporanea per pubblici servizi	Demolizione	art. 49 D.P.R. 327/2001
	1	259		SEMIN ARBOR	630	0	0	0	319	0	0	0	0	0	0
	1	296		ULIVETO	560	0	0	0	539	0	0	0	0	0	0
	1	297		ULIVETO	650	0	0	0	650	0	0	0	0	0	0
	1	4126		ULIVETO	2.529	0	0	0	713	0	0	0	0	0	0
	1	606		CAVA	200	0	0	0	63	0	0	0	0	0	0

Comune: I420 -> SAPONARA

ELENCO DITTE

N. PIANO 15

Opera: PONTE SULLO STRETTO - PROGETTO DEFINITIVO

Intestazione catasto terreni:

D'AMICO Rosaria nato il 10/10/1946 a MILAZZO (ME) CF:DMCRSR46R50F206U, diritto di: Proprieta' per 14/24; SAIJA Francesca nato il 09/06/1969 a MILAZZO (ME) CF:SJAFNC69H49F206K, diritto di: Proprieta' per 5/24; SAIJA Maria nato il 10/07/1974 a MILAZZO (ME) CF:SJAMRA74L50F206U, diritto di: Proprieta' per 5/24;

DATI CATASTALI						TITOLO DELLE AREE DA ESPROPRIARE MQ					ALTRI TITOLI MQ				
Sez.	Foglio	Mappale	sub	QUALITA' CATASTALE	SUP. (MQ.)	Sede Ponte	Strade	Ferrovia	Mitigazioni ambientali	Idraulica	Asservimento	Asservimento per pubblici servizi	occupazione temporanea per pubblici servizi	Demolizione	art. 49 D.P.R. 327/2001
	1	715		SEM IRR ARB	395	0	0	0	0	0	0	0	0	0	147

Comune: I420 -> SAPONARA

ELENCO DITTE

N. PIANO

18

Opera: PONTE SULLO STRETTO - PROGETTO DEFINITIVO

Intestazione catasto terreni:

DEMANIO DELLO STATO RAMO LAVORI PUBBLICI con sede in ROMA (RM) CF:80003410836, diritto di: Proprieta' per 1000/1000;

DATI CATASTALI						TITOLO DELLE AREE DA ESPROPRIARE MQ					ALTRI TITOLI MQ				
Sez.	Foglio	Mappale	sub	QUALITA' CATASTALE	SUP. (MQ.)	Sede Ponte	Strade	Ferrovia	Mitigazioni ambientali	Idraulica	Asservimento	Asservimento per pubblici servizi	occupazione temporanea per pubblici servizi	Demolizione	art. 49 D.P.R. 327/2001
	1	136		INCOLT PROD	2.210	0	0	0	0	0	0	0	0	0	1.441
	1	243		INCOLT STER	400	0	0	0	0	0	0	0	0	0	259

Comune: I420 -> SAPONARA

ELENCO DITTE

N. PIANO I

Opera: PONTE SULLO STRETTO - PROGETTO DEFINITIVO

Intestazione catasto terreni:

Strade pubbliche

DATI CATASTALI						TITOLO DELLE AREE DA ESPROPRIARE MQ					ALTRI TITOLI MQ				
Sez.	Foglio	Mappale	sub	QUALITA' CATASTALE	SUP. (MQ.)	Sede Ponte	Strade	Ferrovia	Mitigazioni ambientali	Idraulica	Asservimento	Asservimento per pubblici servizi	occupazione temporanea per pubblici servizi	Demolizione	art. 49 D.P.R. 327/2001
	1	Strada				0	188	0	156	0	0	0	0	0	2
	2	Strada				0	30	0	201	0	0	0	0	0	99

Comune: I420 -> SAPONARA

ELENCO DITTE

N. PIANO II

Opera: PONTE SULLO STRETTO - PROGETTO DEFINITIVO

Intestazione catasto terreni:

Acque pubbliche

DATI CATASTALI						TITOLO DELLE AREE DA ESPROPRIARE MQ					ALTRI TITOLI MQ				
Sez.	Foglio	Mappale	sub	QUALITA' CATASTALE	SUP. (MQ.)	Sede Ponte	Strade	Ferrovia	Mitigazioni ambientali	Idraulica	Asservimento	Asservimento per pubblici servizi	occupazione temporanea per pubblici servizi	Demolizione	art. 49 D.P.R. 327/2001
	1	Acqua				0	0	0	0	0	0	0	0	0	1.879

Comune: I420 -> SAPONARA

ELENCO DITTE

N. PIANO

22

Opera: PONTE SULLO STRETTO - PROGETTO DEFINITIVO

Intestazione catasto terreni:

Ente Urbano

DATI CATASTALI					TITOLO DELLE AREE DA ESPROPRIARE MQ					ALTRI TITOLI MQ					
Sez.	Foglio	Mappale	sub	QUALITA' CATASTALE	SUP. (MQ.)	Sede Ponte	Strade	Ferrovia	Mitigazioni ambientali	Idraulica	Asservimento	Asservimento per pubblici servizi	occupazione temporanea per pubblici servizi	Demolizione	art. 49 D.P.R. 327/2001
	1	1708		ENTE URBANO	10.081	0	593	0	0	0	0	0	0	0	0

Intestazione Catasto Urbano

foglio,mappale:sub

consistenza

categoria

* ILACQUA Maria Rosa nato il 11/07/1967 a MESSINA (ME) CF:LCQMRS67L51F158G, diritto di: Proprieta' per 1/2; ILACQUA Nicola nato il 20/08/1965 a MESSINA (ME) CF:LCQNCL65M20F158H, diritto di: Proprieta' per 1/2;	1,1708:6		D/8: FABBRICATI COSTRUITI O ADATTATI
* ILACQUA Maria Rosa nato il 11/07/1967 a MESSINA (ME) CF:LCQMRS67L51F158G, diritto di: Proprieta' per 1/2; ILACQUA Nicola nato il 20/08/1965 a MESSINA (ME) CF:LCQNCL65M20F158H, diritto di: Proprieta' per 1/2;	1,1708:5		D/8: FABBRICATI COSTRUITI O ADATTATI
* ILACQUA Maria Rosa nato il 11/07/1967 a MESSINA (ME) CF:LCQMRS67L51F158G, diritto di: Proprieta' per 1/2; ILACQUA Nicola nato il 20/08/1965 a MESSINA (ME) CF:LCQNCL65M20F158H, diritto di: Proprieta' per 1/2;	1,1708:4		D/8: FABBRICATI COSTRUITI O ADATTATI
* ILACQUA Maria Rosa nato il 11/07/1967 a MESSINA (ME) CF:LCQMRS67L51F158G, diritto di: Proprieta' per 1/2; ILACQUA Nicola nato il 20/08/1965 a MESSINA (ME) CF:LCQNCL65M20F158H, diritto di: Proprieta' per 1/2;	1,1708:3		D/8: FABBRICATI COSTRUITI O ADATTATI
* ILACQUA Maria Rosa nato il 11/07/1967 a MESSINA (ME) CF:LCQMRS67L51F158G, diritto di: Proprieta' per 1/2; ILACQUA Nicola nato il 20/08/1965 a MESSINA (ME) CF:LCQNCL65M20F158H, diritto di: Proprieta' per 1/2;	1,1708:2	MQ 0	F/2: UNITA' COLLABENTE

Comune: I420 -> SAPONARA

ELENCO DITTE

N. PIANO

24

Opera: PONTE SULLO STRETTO - PROGETTO DEFINITIVO

Intestazione catasto terreni:

ITAL REAL ESTATE S.R.L. con sede in BERGAMO (BG) CF:01801880160, diritto di: Proprieta' per 1/1;

DATI CATASTALI						TITOLO DELLE AREE DA ESPROPRIARE MQ					ALTRI TITOLI MQ				
Sez.	Foglio	Mappale	sub	QUALITA' CATASTALE	SUP. (MQ.)	Sede Ponte	Strade	Ferrovia	Mitigazioni ambientali	Idraulica	Asservimento	Asservimento per pubblici servizi	occupazione temporanea per pubblici servizi	Demolizione	art. 49 D.P.R. 327/2001
	1	250		CAVA	41.040	0	1.697	0	19.072	0	0	0	0	0	0
	1	257		CAVA	3.300	0	31	0	138	0	0	0	0	0	0
	1	298		CAVA	2.510	0	371	0	954	0	0	0	0	0	0
	2	1295		ULIVETO	630	0	283	0	0	0	0	0	0	0	347
	2	1296		ULIVETO	830	0	92	0	0	0	0	0	0	0	618
	2	1428		ULIVETO	1.610	0	0	0	129	0	0	0	0	0	1.481
	2	1429		ULIVETO	3.030	0	0	0	0	0	0	0	0	0	545
	2	1430		ULIVETO	110	0	0	0	0	0	0	0	0	0	110
	2	1470		VIGNETO ARB	490	0	0	0	0	0	0	0	0	0	68
	2	1472		VIGNETO ARB	370	0	0	0	0	0	0	0	0	0	46
	2	1514		ULIVETO	320	0	0	0	320	0	0	0	0	0	0
	2	1515		ULIVETO	370	0	0	0	370	0	0	0	0	0	0
	2	1516		ULIVETO	310	0	0	0	310	0	0	0	0	0	0
	2	1523		ULIVETO	60	0	0	0	60	0	0	0	0	0	0
	2	1525		ULIVETO	70	0	0	0	70	0	0	0	0	0	0
	2	1527		ULIVETO	440	0	0	0	0	0	0	0	0	0	440
	2	1530		ULIVETO	210	0	0	0	0	0	0	0	0	0	97
	2	1539		ULIVETO	370	0	0	0	0	0	0	0	0	0	370
	2	1552		ULIVETO	420	0	0	0	0	0	0	0	0	0	68
	2	1573		ULIVETO	50	0	0	0	50	0	0	0	0	0	0
	2	214		SEMINATIVO	610	0	0	0	0	0	0	0	0	0	137
	2	215		SCOLO ARB/ULIVE	1.220	0	0	0	0	0	0	0	0	0	80
	2	216		ULIVETO	1.340	0	0	0	204	0	0	0	0	0	1.136
	2	217		ULIVETO	1.350	0	0	0	388	0	0	0	0	0	883
	2	218		ULIVETO	2.010	0	0	0	2.010	0	0	0	0	0	0
	2	219		ULIVETO	1.660	0	0	0	1.660	0	0	0	0	0	0
	2	220		ULIVETO	610	0	0	0	610	0	0	0	0	0	0

Comune: I420 -> **SAPONARA**

ELENCO DITTE

N. PIANO

24

Opera: PONTE SULLO STRETTO - PROGETTO DEFINITIVO

DATI CATASTALI						TITOLO DELLE AREE DA ESPROPRIARE MQ					ALTRI TITOLI MQ				
Sez.	Foglio	Mappale	sub	QUALITA' CATASTALE	SUP. (MQ.)	Sede Ponte	Strade	Ferrovia	Mitigazioni ambientali	Idraulica	Asservimento	Asservimento per pubblici servizi	occupazione temporanea per pubblici servizi	Demolizione	art. 49 D.P.R. 327/2001
	2	221		ULIVETO	250	0	0	0	250	0	0	0	0	0	0
	2	222		ULIVETO	860	0	0	0	860	0	0	0	0	0	0
	2	223		ULIVETO	320	0	0	0	320	0	0	0	0	0	0
	2	224		ULIVETO	840	0	0	0	840	0	0	0	0	0	0
	2	225		ULIVETO	1.060	0	0	0	387	0	0	0	0	0	673
	2	226		VIGNETO	350	0	0	0	0	0	0	0	0	0	350
	2	227		ULIVETO	440	0	0	0	0	0	0	0	0	0	440
	2	228		ULIVETO	1.100	0	0	0	0	0	0	0	0	0	4
	2	229		ULIVETO	270	0	0	0	0	0	0	0	0	0	270
	2	230		ULIVETO	500	0	0	0	0	0	0	0	0	0	448
	2	361		ULIVETO	1.700	0	0	0	0	0	0	0	0	0	567
	2	362		ULIVETO	2.090	0	0	0	0	0	0	0	0	0	921
	2	363		ULIVETO	2.020	0	0	0	0	0	0	0	0	0	397
	2	365		ULIVETO	640	0	0	0	0	0	0	0	0	0	391
	2	366		ULIVETO	1.630	0	0	0	0	0	0	0	0	0	587
	2	367		ULIVETO	10.330	0	9	0	211	0	0	0	0	0	7.125
	2	369		VIGNETO	2.470	0	515	0	0	0	0	0	0	0	1.955
	2	370		ULIVETO	1.200	0	0	0	1.112	0	0	0	0	0	88
	2	372		ULIVETO	1.140	0	0	0	467	0	0	0	0	0	673
	2	373		ULIVETO	570	0	282	0	0	0	0	0	0	0	288
	2	374		ULIVETO	320	0	32	0	0	0	0	0	0	0	288
	2	375		ULIVETO	520	0	5	0	52	0	0	0	0	0	463
	2	376		ULIVETO	550	0	210	0	0	0	0	0	0	0	340
	2	377		ULIVETO	820	0	0	0	0	0	0	0	0	0	607
	2	378		ULIVETO	1.040	0	46	0	0	0	0	0	0	0	800
	2	379		ULIVETO	330	0	0	0	0	0	0	0	0	0	35
	2	380		ULIVETO	340	0	0	0	0	0	0	0	0	0	340
	2	381		ULIVETO	880	0	0	0	0	0	0	0	0	0	432
	2	382		ULIVETO	450	0	0	0	0	0	0	0	0	0	450
	2	383		ULIVETO	680	0	0	0	0	0	0	0	0	0	451
	2	384		ULIVETO	670	0	0	0	0	0	0	0	0	0	45
	2	386		VIGNETO ARB	360	0	0	0	0	0	0	0	0	0	4
	2	387		ULIVETO	260	0	0	0	0	0	0	0	0	0	57

Comune: I420 -> **SAPONARA**

ELENCO DITTE

N. PIANO **24**

Opera: PONTE SULLO STRETTO - PROGETTO DEFINITIVO

DATI CATASTALI						TITOLO DELLE AREE DA ESPROPRIARE MQ					ALTRI TITOLI MQ				
Sez.	Foglio	Mappale	sub	QUALITA' CATASTALE	SUP. (MQ.)	Sede Ponte	Strade	Ferrovia	Mitigazioni ambientali	Idraulica	Asservimento	Asservimento per pubblici servizi	occupazione temporanea per pubblici servizi	Demolizione	art. 49 D.P.R. 327/2001
	2	388		ULIVETO	800	0	0	0	0	0	0	0	0	0	594
	2	389		ULIVETO	990	0	0	0	0	0	0	0	0	0	782

Comune: I420 -> SAPONARA

ELENCO DITTE

N. PIANO

24

Opera: PONTE SULLO STRETTO - PROGETTO DEFINITIVO

Intestazione catasto terreni:

Ente Urbano

DATI CATASTALI						TITOLO DELLE AREE DA ESPROPRIARE MQ					ALTRI TITOLI MQ				
Sez.	Foglio	Mappale	sub	QUALITA' CATASTALE	SUP. (MQ.)	Sede Ponte	Strade	Ferrovia	Mitigazioni ambientali	Idraulica	Asservimento	Asservimento per pubblici servizi	occupazione temporanea per pubblici servizi	Demolizione	art. 49 D.P.R. 327/2001
	2	3625		ENTE URBANO	43	0	0	0	43	0	0	0	0	0	0
	2	3626		ENTE URBANO	120	0	0	0	0	0	0	0	0	0	120

Intestazione Catasto Urbano

foglio,mappale:sub

consistenza

categoria

- | | | | |
|--|---------|-------|-------------------------------------|
| * ITAL REAL ESTATE S.R.L. con sede in BERGAMO (BG) CF:01801880160, diritto di: Proprieta' per 1/1; | 2,3626: | MQ 55 | C/2: MAGAZZINI E LOCALI DI DEPOSITO |
| * ITAL REAL ESTATE S.R.L. con sede in BERGAMO (BG) CF:01801880160, diritto di: Proprieta' per 1/1; | 2,3625: | MQ 43 | C/2: MAGAZZINI E LOCALI DI DEPOSITO |

Comune: I420 -> SAPONARA

ELENCO DITTE

N. PIANO

26

Opera: PONTE SULLO STRETTO - PROGETTO DEFINITIVO

Intestazione catasto terreni:

LATERIZI BARONELLO SRL CON SEDE IN SAPONARA CF.; diritto di: Proprieta' per 1000/1000;

DATI CATASTALI						TITOLO DELLE AREE DA ESPROPRIARE MQ					ALTRI TITOLI MQ				
Sez.	Foglio	Mappale	sub	QUALITA' CATASTALE	SUP. (MQ.)	Sede Ponte	Strade	Ferrovia	Mitigazioni ambientali	Idraulica	Asservimento	Asservimento per pubblici servizi	occupazione temporanea per pubblici servizi	Demolizione	art. 49 D.P.R. 327/2001
	1	309		LIVETO/PASCOLC	6.570	0	171	0	0	0	0	0	0	0	0
	1	4086		INCOLT PROD	3.025	0	499	0	0	0	0	0	0	0	0
	1	4090		LIVETO/PASCOLC	4.565	0	87	0	0	0	0	0	0	0	0
	1	4093		VETO/INCOLT PR	1.760	0	3	0	0	0	0	0	0	0	0
	1	4094		VETO/INCOLT PR	1.290	0	391	0	0	0	0	0	0	0	0
	1	4096		VETO/INCOLT PR	815	0	34	0	0	0	0	0	0	0	0

Comune: I420 -> SAPONARA

ELENCO DITTE

N. PIANO 30

Opera: PONTE SULLO STRETTO - PROGETTO DEFINITIVO

Intestazione catasto terreni:

LISI Carmela nato il 01/07/1926 a MESSINA (ME) CF:LSICML26L41F158Q, diritto di: Proprieta' per 1/2; SAIJA Francesco nato il 20/11/1950 a VILLAFRANCA TIRRENA (ME) CF:SJAFNC50S20L950L, diritto di: Proprieta' per 1/2;

DATI CATASTALI					TITOLO DELLE AREE DA ESPROPRIARE MQ					ALTRI TITOLI MQ					
Sez.	Foglio	Mappale	sub	QUALITA' CATASTALE	SUP. (MQ.)	Sede Ponte	Strade	Ferrovia	Mitigazioni ambientali	Idraulica	Asservimento	Asservimento per pubblici servizi	occupazione temporanea per pubblici servizi	Demolizione	art. 49 D.P.R. 327/2001
	1	713		SEM IRR ARB	405	0	0	0	0	0	0	0	0	0	272

Comune: I420 -> SAPONARA

ELENCO DITTE

N. PIANO

38

Opera: PONTE SULLO STRETTO - PROGETTO DEFINITIVO

Intestazione catasto terreni:

RAPPAZZO Antonio nato il 12/10/1947 a SANTA LUCIA DEL MELA (ME) CF:RPPNTN47R12I220I, diritto di: Proprieta' per 1/1;

DATI CATASTALI						TITOLO DELLE AREE DA ESPROPRIARE MQ					ALTRI TITOLI MQ				
Sez.	Foglio	Mappale	sub	QUALITA' CATASTALE	SUP. (MQ.)	Sede Ponte	Strade	Ferrovia	Mitigazioni ambientali	Idraulica	Asservimento	Asservimento per pubblici servizi	occupazione temporanea per pubblici servizi	Demolizione	art. 49 D.P.R. 327/2001
	1	4091		PASCOLO	65	0	43	0	0	0	0	0	0	0	0
	1	4095		VETO/PASCOLO A	1.350	0	58	0	50	0	0	0	0	0	0
	1	4097		VETO/INCOLT PR	335	0	109	0	0	0	0	0	0	0	0
	1	4119		INCOLT PROD	1.637	0	84	0	0	0	0	0	0	0	0
	1	4134		ULIVETO	2.470	0	665	0	0	0	0	0	0	0	0

Comune: I420 -> **SAPONARA**

ELENCO DITTE

N. PIANO **43**

Opera: PONTE SULLO STRETTO - PROGETTO DEFINITIVO

Intestazione catasto terreni:

SAIJA Antonino nato il 29/12/1963 a MESSINA (ME) CF:SJANNN63T29F158W, diritto di: Proprieta' per 1/3; SAIJA Francesco nato il 01/03/1948 a VILLAFRANCA TIRRENA (ME) CF:SJAFNC48C01L950F, diritto di: Proprieta' per 1/3; SAIJA Giuseppa nato il 29/03/1950 a VILLAFRANCA TIRRENA (ME) CF:SJAGPP50C69L950Z, diritto di: Proprieta' per 1/3;

DATI CATASTALI						TITOLO DELLE AREE DA ESPROPRIARE MQ					ALTRI TITOLI MQ				
Sez.	Foglio	Mappale	sub	QUALITA' CATASTALE	SUP. (MQ.)	Sede Ponte	Strade	Ferrovia	Mitigazioni ambientali	Idraulica	Asservimento	Asservimento per pubblici servizi	occupazione temporanea per pubblici servizi	Demolizione	art. 49 D.P.R. 327/2001
	1	1391		SEM IRR ARB	80	0	0	0	0	0	0	0	0	0	60

Comune: I420 -> SAPONARA

ELENCO DITTE

N. PIANO

44

Opera: PONTE SULLO STRETTO - PROGETTO DEFINITIVO

Intestazione catasto terreni:

SAIJA Antonino nato il 29/12/1963 a MESSINA (ME) CF: SJANNN63T29F158W, diritto di: Proprieta' per ;

DATI CATASTALI						TITOLO DELLE AREE DA ESPROPRIARE MQ					ALTRI TITOLI MQ				
Sez.	Foglio	Mappale	sub	QUALITA' CATASTALE	SUP. (MQ.)	Sede Ponte	Strade	Ferrovia	Mitigazioni ambientali	Idraulica	Asservimento	Asservimento per pubblici servizi	occupazione temporanea per pubblici servizi	Demolizione	art. 49 D.P.R. 327/2001
	1	79		SEM IRR ARB	500	0	0	0	0	0	0	0	0	0	500

Comune: I420 -> SAPONARA

ELENCO DITTE

N. PIANO

45

Opera: PONTE SULLO STRETTO - PROGETTO DEFINITIVO

Intestazione catasto terreni:

SAIJA Francesco nato il 01/03/1948 a VILLAFRANCA TIRRENA (ME) CF:SJAFNC48C01L950F, diritto di: Proprieta' per ;

DATI CATASTALI						TITOLO DELLE AREE DA ESPROPRIARE MQ					ALTRI TITOLI MQ				
Sez.	Foglio	Mappale	sub	QUALITA' CATASTALE	SUP. (MQ.)	Sede Ponte	Strade	Ferrovia	Mitigazioni ambientali	Idraulica	Asservimento	Asservimento per pubblici servizi	occupazione temporanea per pubblici servizi	Demolizione	art. 49 D.P.R. 327/2001
	1	1390		SEM IRR ARB	320	0	0	0	0	0	0	0	0	0	320
	1	712		AGRUMETO	180	0	0	0	0	0	0	0	0	0	166

Comune: I420 -> SAPONARA

ELENCO DITTE

N. PIANO 46

Opera: PONTE SULLO STRETTO - PROGETTO DEFINITIVO

Intestazione catasto terreni:

SAIJA Giuseppa nato il 29/03/1950 a VILLAFRANCA TIRRENA (ME) CF: SJAGPP50C69L950Z, diritto di: Proprieta' per 1/1;

DATI CATASTALI						TITOLO DELLE AREE DA ESPROPRIARE MQ					ALTRI TITOLI MQ				
Sez.	Foglio	Mappale	sub	QUALITA' CATASTALE	SUP. (MQ.)	Sede Ponte	Strade	Ferrovia	Mitigazioni ambientali	Idraulica	Asservimento	Asservimento per pubblici servizi	occupazione temporanea per pubblici servizi	Demolizione	art. 49 D.P.R. 327/2001
	1	1389		SEM IRR ARB	500	0	0	0	0	0	0	0	0	0	101

Comune: I420 -> SAPONARA

ELENCO DITTE

N. PIANO 47

Opera: PONTE SULLO STRETTO - PROGETTO DEFINITIVO

Intestazione catasto terreni:

SAJA Francesco con sede in CF.; diritto di: Proprieta' per 1000/1000;

DATI CATASTALI					TITOLO DELLE AREE DA ESPROPRIARE MQ					ALTRI TITOLI MQ					
Sez.	Foglio	Mappale	sub	QUALITA' CATASTALE	SUP. (MQ.)	Sede Ponte	Strade	Ferrovia	Mitigazioni ambientali	Idraulica	Asservimento	Asservimento per pubblici servizi	occupazione temporanea per pubblici servizi	Demolizione	art. 49 D.P.R. 327/2001
	1	721		SEM IRR ARB	15	0	0	0	0	0	0	0	0	0	15

Comune: I420 -> SAPONARA

ELENCO DITTE

N. PIANO 49

Opera: PONTE SULLO STRETTO - PROGETTO DEFINITIVO

Intestazione catasto terreni:

SOCIETA' LATERIZI BARONELLO S.R.L. CON SEDE IN SAPONARA CF:00535060834, diritto di: Proprieta' per 1000/1000;

DATI CATASTALI						TITOLO DELLE AREE DA ESPROPRIARE MQ					ALTRI TITOLI MQ				
Sez.	Foglio	Mappale	sub	QUALITA' CATASTALE	SUP. (MQ.)	Sede Ponte	Strade	Ferrovia	Mitigazioni ambientali	Idraulica	Asservimento	Asservimento per pubblici servizi	occupazione temporanea per pubblici servizi	Demolizione	art. 49 D.P.R. 327/2001
	1	4139		VETO/INCOLT PR	1.673	0	252	0	0	0	0	0	0	0	0