

ALLA PREFETTURA DI SASSARI  
ALLA REGIONE AUTONOMA SARDEGNA ASSESSORATO TRASPORTI  
ALLA AMMINISTRAZIONE PROVINCIALE DI SASSARI  
ALLA QUESTURA DI SASSARI - UFFICIO GABINETTO  
AL COMANDO POLIZIA STRADALE SEZIONE SASSARI  
ALL' ARMA DEI CARABINIERI COMANDO LEGIONE SARDEGNA  
AL DIPARTIMENTO DEI VIGILI DEL FUOCO COMANDO PROVINCIALE SASSARI  
ALLA REGIONE AUTONOMA SARDEGNA DIREZIONE GENERALE DELLA PROTEZIONE CIVILE  
ALLA AREUS AZIENDA REGIONALE DELL'EMERGENZA URGENZA DELLA SARDEGNA  
ALL' ATS SARDEGNA  
AI COMUNE DI OSCHIRI  
AL COMUNE DI OZIERI  
ALLA M.C.T.C. DIREZIONE GENERALE TERRITORIALE DEL CENTRO (SASSARI)  
ALL' A.C.I. AUTOMOBIL CLUB ITALIA  
ALL' AZIENDA REGIONALE SARDA TRASPORTI  
ALL' IMPRESA SALCEF S.P.A.  
ALLA AGR SASSARI  
ALL' ANAS S.P.A. DIREZIONE GENERALE  
ALL' ANAS S.P.A. - AGR SS - SUPPORTO TECNICO TRASPORTI ECCEZIONALI  
ALL' ANAS S.P.A. SALA SITUAZIONI  
ALLA ANAS SPA - STRUTTURA TERR. SARDEGNA  
AL C.C.I.S.S.  
AL CAPO CENTRO CM TEMPIO  
A CENTRO B - NUCLEO C AGR SASSARI  
ALLA DIREZIONE OPERATION E COORDINAMENTO TERRITORIALE  
AL RESPONSABILE SALA OPERATIVA NAZIONALE  
A SALA OPERATIVA AGR CAGLIARI  
AL SORVEGLIANTE CM 2 - NUCLEO C - TRONCO 1  
AL SORVEGLIANTE CM2 NUCLEO C TRONCO 2  
ALL' UFFICIO SERVICE E PATRIMONIO

**Struttura Territoriale Sardegna**

**Area Gestione Rete Sassari**

Via Carlo Felice, 1 - 07100 Sassari - T [+39] 0792830800 - F [+39] 0792830899  
Pec [anas.sassari@postacert.stradeanas.it](mailto:anas.sassari@postacert.stradeanas.it) - [www.stradeanas.it](http://www.stradeanas.it)

**Anas S.p.A. - Gruppo Ferrovie dello Stato Italiane**

**Società con socio unico soggetta all'attività di direzione e coordinamento di Rete Ferroviaria Italiana S.p.A. e concessionaria ai sensi del D.L. 138/2002 (convertito con L. 178/2002)**

Sede Legale: Via Monzambano, 10 - 00185 Roma - T [+39] 06 44461 - F [+39] 06 4456224  
Pec [anas@postacert.stradeanas.it](mailto:anas@postacert.stradeanas.it)  
Cap. Soc. € 2.269.892.000,00 - Iscr. R.E.A. 1024951 - P.IVA 2133681003 - C.F. 80208450587





## OGGETTO

Gestione della viabilità - Apertura varco

\* Tratta SS 199 DI MONTI dal km 11+470 al km 11+650 Corsie: di marcia Provvedimenti: divieto di sorpasso autoveicoli

\* Tratta SS 199 DI MONTI dal km 11+515 al km 11+605 Corsie: di marcia Provvedimenti: limite di velocità 30Km/h

Con riferimento all'oggetto, si trasmette l'Ordinanza n. **197/2023/SS**



## ORDINANZA N. 197/2023/SS

### RESPONSABILE STRUTTURA TERRITORIALE

#### PREMESSO

- che la società Salcef S.p.A. ha richiesto, con nota prot. Anas CDG 0120822 del 17.02.2023, l'autorizzazione per la realizzazione di un accesso provvisorio ad uso cantiere sulla S.S. 199 "di Monti" al km 11+560 in dx;
- che, con nota prot. Anas CDG 0410421 del 29.05.2023, Anas SpA ha rilasciato il Nulla osta per la realizzazione dell'accesso richiesto;

#### VISTO

- il D.Lgs. 30.04.1992, n. 285 "Codice della Strada";
- il D.P.R. 16.12.1992, n. 495 "Regolamento di esecuzione e di attuazione del Codice della Strada";
- il D.M. 10 luglio 2002 "Disciplinare tecnico relativo agli schemi segnaletici, differenziati per categoria di strada, da adottare per il segnalamento temporaneo";
- il Decreto interministeriale del 22.01.2019 recante i "criteri generali di sicurezza relativi alle procedure di revisione, integrazione e apposizione della segnaletica stradale destinata alle attività lavorative che si svolgono in presenza di traffico veicolare";
- La procura del 11/09/2020, repertorio n. 84724

#### CONSIDERATO

- la nota della società Salcef S.p.A., assunta al prot. Anas CDG 0568448 del 17.07.2023, con la quale ha comunicato l'inizio dei lavori a far data dal 31.07.2023;
- che è necessario procedere alla emissione di formale Ordinanza per disporre sulla S.S. 199 "di Monti" in prossimità dell'accesso provvisorio al km 11+560 in dx il limite di velocità di 30 km/h e il divieto di sorpasso;

#### SENTITO

- Il parere favorevole Capo Centro
- Il parere favorevole Responsabile Area Gestione Rete

## ORDINA

\* divieto di sorpasso per autoveicoli su SS 199 DI MONTI dal km 11+470 al km 11+650 su corsia di marcia a partire dalle ore 07:00 del 31/07/2023 fino alle ore 18:00 del 30/07/2024; interesserà tutti gli utenti.

\* limite di velocità di 30Km/h su SS 199 DI MONTI dal km 11+515 al km 11+605 su corsia di marcia a partire dalle ore 07:00 del 31/07/2023 fino alle ore 18:00 del 30/07/2024; interesserà tutti gli utenti.

In relazione alle variazioni che verranno apportate allo stato dei luoghi si impone la riduzione di velocità così come previsto dalle planimetrie della segnaletica allegate al provvedimento autorizzativo e alla Ordinanza.

La presente Ordinanza sarà resa nota al pubblico con l'installazione della prescritta segnaletica secondo le norme previste dal Nuovo Codice della Strada, emanato con DLgs. n. 285 del 30.04.1992, dal relativo Regolamento, dal Decreto Ministeriale 10.07.2002 e dal Decreto interministeriale del 22.01.2019.

L'installazione della segnaletica è interamente a carico dell'Impresa Salcef S.p.A con sede in via Salaria, 1027 - 00138 Roma, che resta unica responsabile per i danni alle persone o alle cose che dovessero verificarsi per mancanza, insufficienza o inadeguatezza della segnalazione dei lavori e del cantiere anche in ore notturne con segnaletica luminosa, sollevando l'Anas ed il personale da essa dipendente da qualsiasi pretesa o molestia anche giudiziaria fino alla presa in consegna definitiva dei lavori ultimati. E' fatto inoltre obbligo all'Impresa della manutenzione e sorveglianza della suddetta segnaletica, sia orizzontale che verticale. L'Impresa ha altresì l'obbligo di regolare il traffico con idoneo personale tecnico nell'eventualità del passaggio di mezzi di soccorso o adibiti a particolari urgenze o in caso di particolare intensità di traffico. L'impresa Salcef S.p.A ha comunicato che il soggetto reperibile per la gestione della segnaletica, di cui alla presente Ordinanza, è l'ing. Massimo Corda cell. 3452741790.

Sono incaricati di far osservare la presente ordinanza gli agenti di cui all'art. 12 del Codice della Strada oltre ai preposti ai lavori.

**RESPONSABILE STRUTTURA TERRITORIALE**

( FRANCESCO RUOCCO )

**SALCEF**  
CONSTRUCTION

**Spett.le:**  
**ANAS S.p.A.**  
**Area gestione rete Sassari**  
Via Carlo Felice, 1  
07100 Sassari

**Luogo:** Roma

**Modalità di invio:** PEC [anas.sassari@postacert.stradeanas.it](mailto:anas.sassari@postacert.stradeanas.it)

**OGGETTO: Convenzione n° 206/2019: "Progettazione Esecutiva e lavori riguardanti l'armamento ferroviario e le opere civili della sede ferroviaria, e relative pertinenze, in tratti saltuari della linea CagliariGolfo Aranci nelle tratte a Nord di Oristano facenti parte della giurisdizione della Direzione Territoriale di Cagliari finalizzati all'upgrading prestazionale della stessa".**

### **Richiesta apertura accesso provvisorio S.S. 199 KM 11+56**

In riferimento ai lavori in oggetto e alla ns. Nota prot.102224, si allega alla presente il consenso al trattamento dei dati personali.

Distinti saluti.



SALCEF S.p.A.

---

Massimo Corda  
*Direttore Tecnico*

### **SALCEF S.p.A.**

Società soggetta all'attività di direzione e coordinamento di Salcef Group S.p.A.

Sede Legale

Via Salaria 1027 - 00138 Roma, Italia

P.IVA: IT12612601000 - C.F.: 12612601000

Mail: [info@salcef.com](mailto:info@salcef.com) - PEC: [salcefspa@pec.it](mailto:salcefspa@pec.it)

Tel. +3906416281 - Fax +390641628888

[www.salcef.com](http://www.salcef.com)

**Spett. le:**  
**ANAS S.P.A.**  
**AREA GESTIONE RETE**  
**SASSARI**  
**VIA CARLO FELICE, 1**  
**07100 SASSARI**

**Luogo e data:** Cagliari, 24/07/2023

## **CONSENSO AL TRATTAMENTO DEI DATI PERSONALI REGOLAMENTO (UE) 2016/679 (GDPR)**

Il sottoscritto Massimo Corda nato a Cagliari il 13/10/1974, C.F. CRDMSM74R13B354U, residente a Selargius in Via Ciro Menotti 9B, 09047. Tel: 3452741790, e-mail: m.corda@salcef.com

Essendo stato informato

- Dell'identità del titolare del trattamento dei dati;
- Dell'identità del Responsabile della protezione dei dati;
- Della misura, modalità con le quali il trattamento avviene;
- Delle finalità del trattamento cui sono destinati i dati personali;
- Del diritto alla revoca del consenso

Così come indicato dalle lettere a), b), c), d), e), f), g), dell'informativa alla quale il presente modulo è allegato, ai sensi dell'art.13 del Regolamento (UE) 2016/679

### **ACCONSENTE**

Ai sensi e per gli effetti dell'art. 7 e ss. Del Regolamento (UE) 2016/679, con la sottoscrizione del presente modulo, al trattamento dei dati personali secondo le modalità e nei limiti di cui all'informativa allegata ivi inclusi quelli considerati come categorie particolari di dati.

Letto, confermato e sottoscritto

Distinti saluti.









SALCEF S.p.A.  


---

Massimo Corda  
Direttore Tecnico








**LEGENDA (INTERASSE TRA POSIZIONI CARTELLI PARI A 45.00 m):**

<p>1)  LAVORI (Fig. II 383 Art.31) DA INTEGRARE CON LAMPADA DA CANTIERE</p>	<p>2)  MEZZI DI LAVORO IN AZIONE (Fig. II 388 Art.31)</p>
<p>3)   N°1 DIVIETO DI SORPASSO (Fig. II 48 Art.116) ACCOPPIATO CON N°1 LIMITE MASSIMO DI VELOCITA' (50 km/h - Fig. II 50 Art.116)</p>	<p>4)  LAVORI (Fig. II 383 Art.31)</p>
<p>5)  LIMITE MASSIMO DI VELOCITA' (30 km/h - Fig. II 50 Art.116)</p>	<p>6)  N°2 DELINEATORI DI ACCESSO (Fig. II 469 Art.178) AI LATI DELL'ACCESSO DI CANTIERE AL km 11+560 IN DX</p>
<p>7)  VIA LIBERA (Fig. II 70 Art.119)</p>	<p>* <u>km 11+355 in dx → OSCURARE CARTELLO ESISTENTE VIA LIBERA (Fig. II 70 Art.119)</u></p>



**LEGENDA (INTERASSE TRA POSIZIONI CARTELLI PARI A 45.00 m):**

<p>8)  LAVORI (Fig. II 383 Art.31) DA INTEGRARE CON LAMPADA DA CANTIERE</p>	<p>9)  MEZZI DI LAVORO IN AZIONE (Fig. II 388 Art.31)</p>
<p>10)  N°1 DIVIETO DI SORPASSO (Fig. II 48 Art.116) ACCOPPIATO CON N°1 LIMITE MASSIMO DI VELOCITA' (60 km/h - Fig. II 50 Art.116)</p>	<p>11)  LAVORI (Fig. II 383 Art.31)</p>
<p>12)  LIMITE MASSIMO DI VELOCITA' (30 km/h - Fig. II 50 Art.116)</p>	<p>13) FRONTE ACCESSO DI CANTIERE AL km 11+560 IN DX</p>