PLANIMETRIA INTERVENTO - SITO A

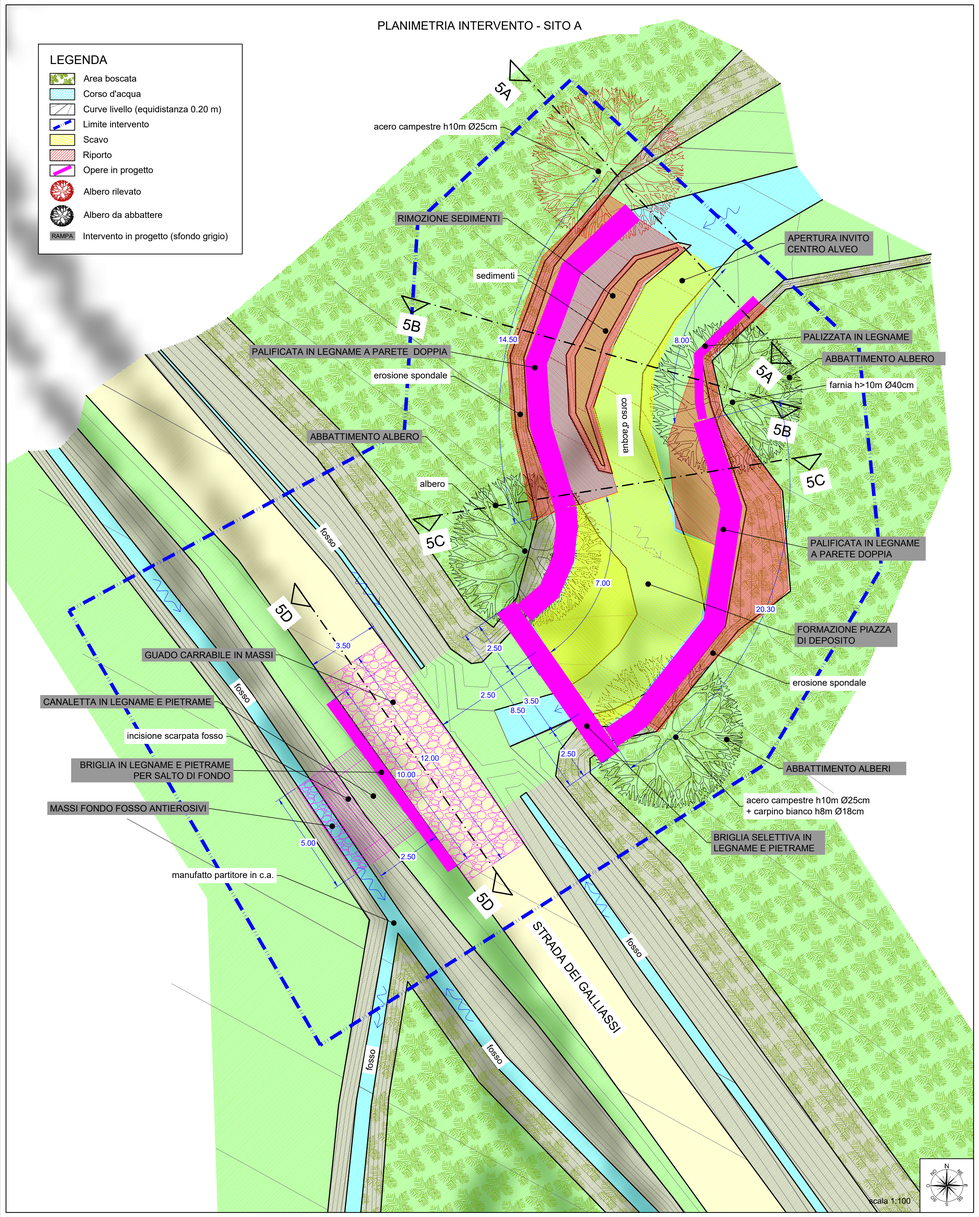

PLANIMETRIA INTERVENTO - SITO B

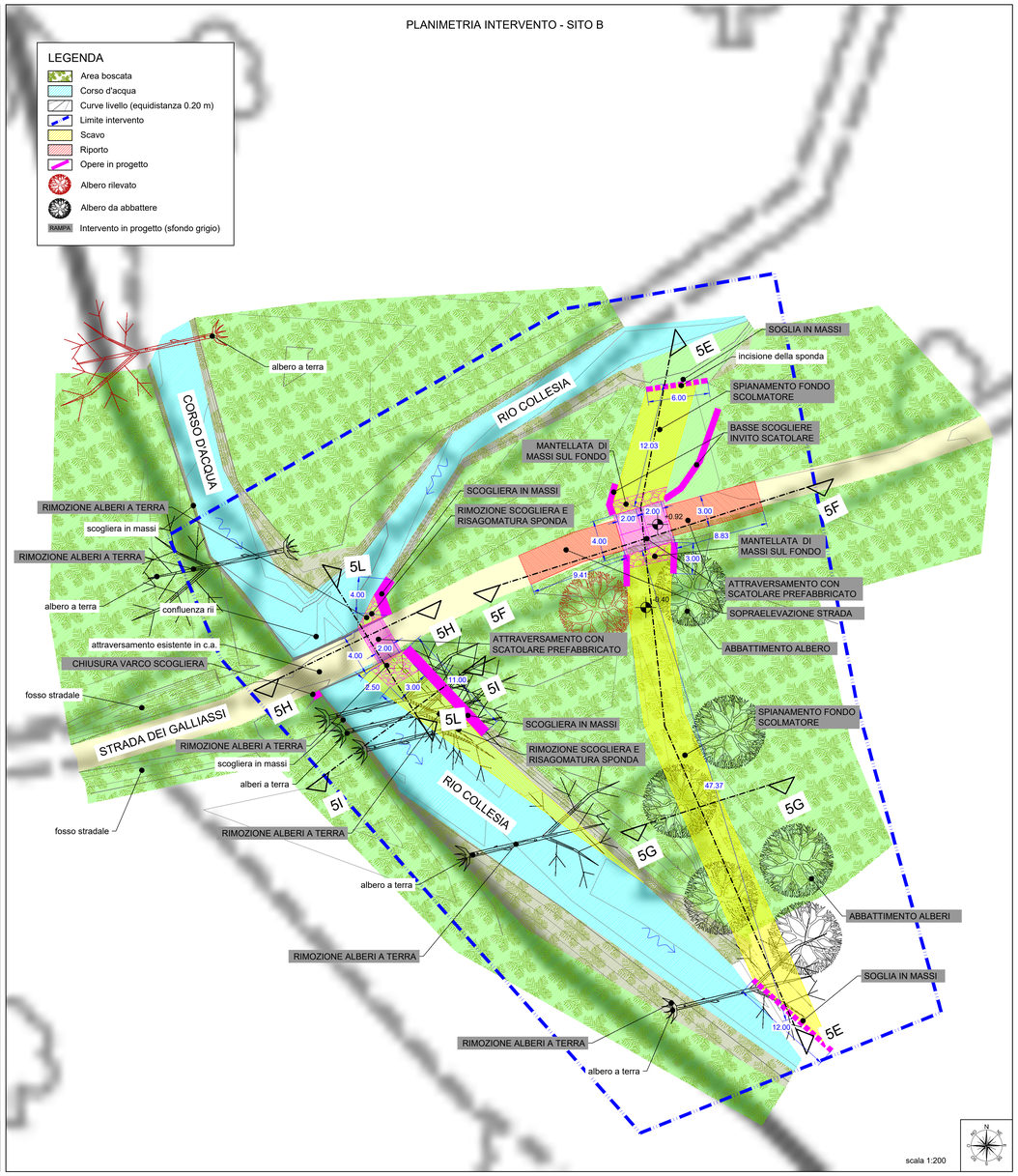

PLANIMETRIA D'INQUADRAMENTO

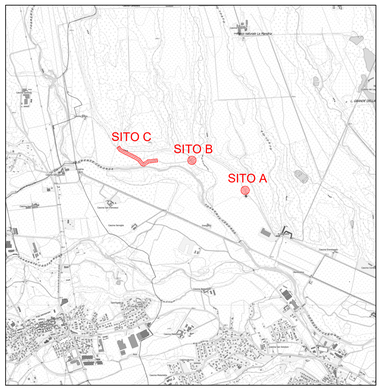

Base cartografica: CTR raster BDTRE - scala 1:25.000

PLANIMETRIA INTERVENTO - SITO C

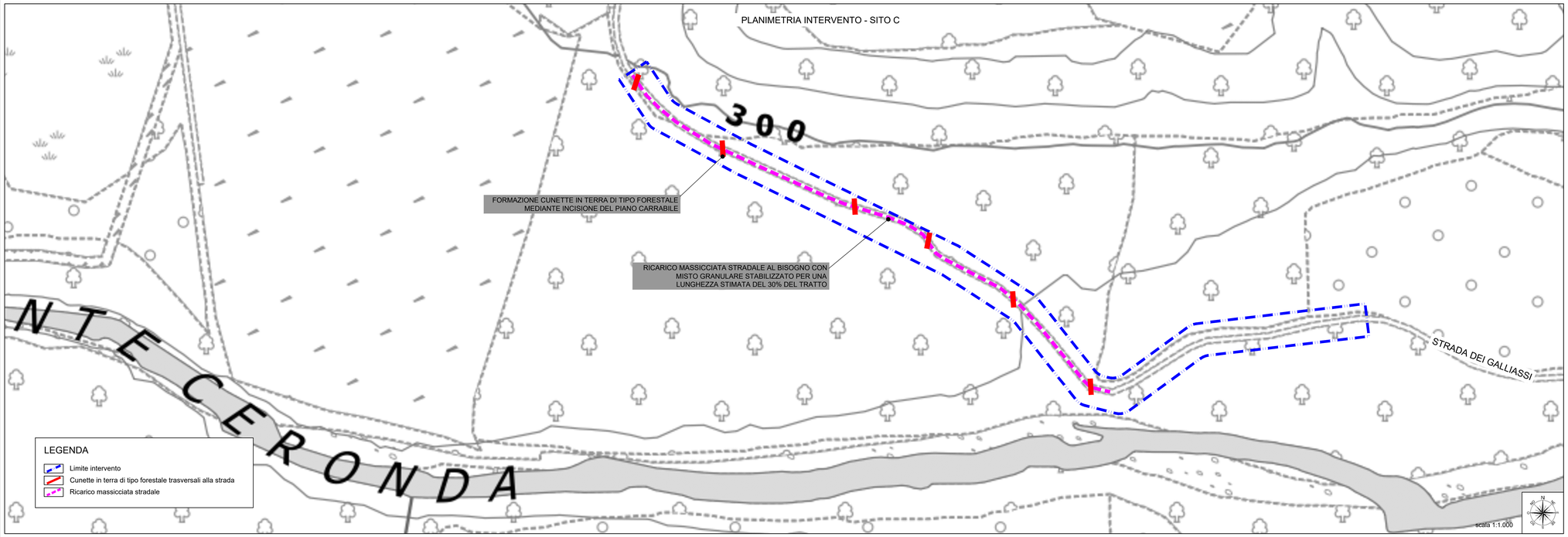

COESIONE ITALIA 21-27 PIEMONTE — Cofinanziato dall'Unione europea — REGIONE PIEMONTE

PROGRAMMA REGIONALE FESR 2021/2027

Priorità II *Tansizione ecologica e resilienza*

Obiettivo specifico "*Promuovere l'adattamento ai cambiamenti climatici, la prevenzione del rischio di catastrofe, la resilienza, tenendo conto degli approcci ecosistemici*"

Azione II.2iv.1 "*Recupero e difesa del territorio nel rispetto degli habitat e degli ecosistemi esistenti*"

Committente: Ente di gestione delle aree protette dei Parchi Reali

Ente di gestione delle aree protette dei Parchi Reali

LAVORI DI RIPRISTINO SITUAZIONI DI DISSESTO E MIGLIORAMENTO DELLA SENTIERISTICA NELL'AREA REGIONALE DEL PARCO NATURALE LA MANDRIA

C.U.P. I28E23000010009 - C.I.G.

PROGETTO ESECUTIVO

PLANIMETRIA STATO FINALE
INTERVENTO 5 - STRADA GALLIASSI

SCALA: 1:100-1:200

DATA: maggio 2024

Identificazione elaborato	Ambito		Tipologia		Commessa	n° elaborato
IDES1518-9F	I	D	E	S	1518	9F

Dati Progettisti:

Studio ANSELMO Associati
Via Vittorio Emanuele n° 14
10023 CHIERI (TO)

Dott. Ing. Virgilio Anselmo
Dott. For. Fulvio Anselmo
Collaboratori:
Dott. For. Davide Spada
Dott. Ing. Donato Vittore
Dott. Ing. Lorenzo Petrolo

Rev.	Redatto	Controllato	Approvato	Data	Timbri e Firme
					Dott. Ing. Virgilio Anselmo (ordine ingegneri prov. di Torino n. 3365Y)
					Dott. For. Fulvio Anselmo (ordine dott. agronomi e forestali prov. di Torino n. 664)
0	Ing. D. Vittore	Dott. For. F. Anselmo	Dott. For. F. Anselmo	05/24	

Il Responsabile unico del progetto — FIRMA — dott. Claudio Masciavè

File : 1518IDES-9F.dwg